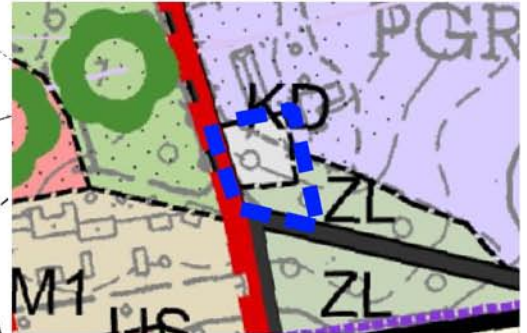



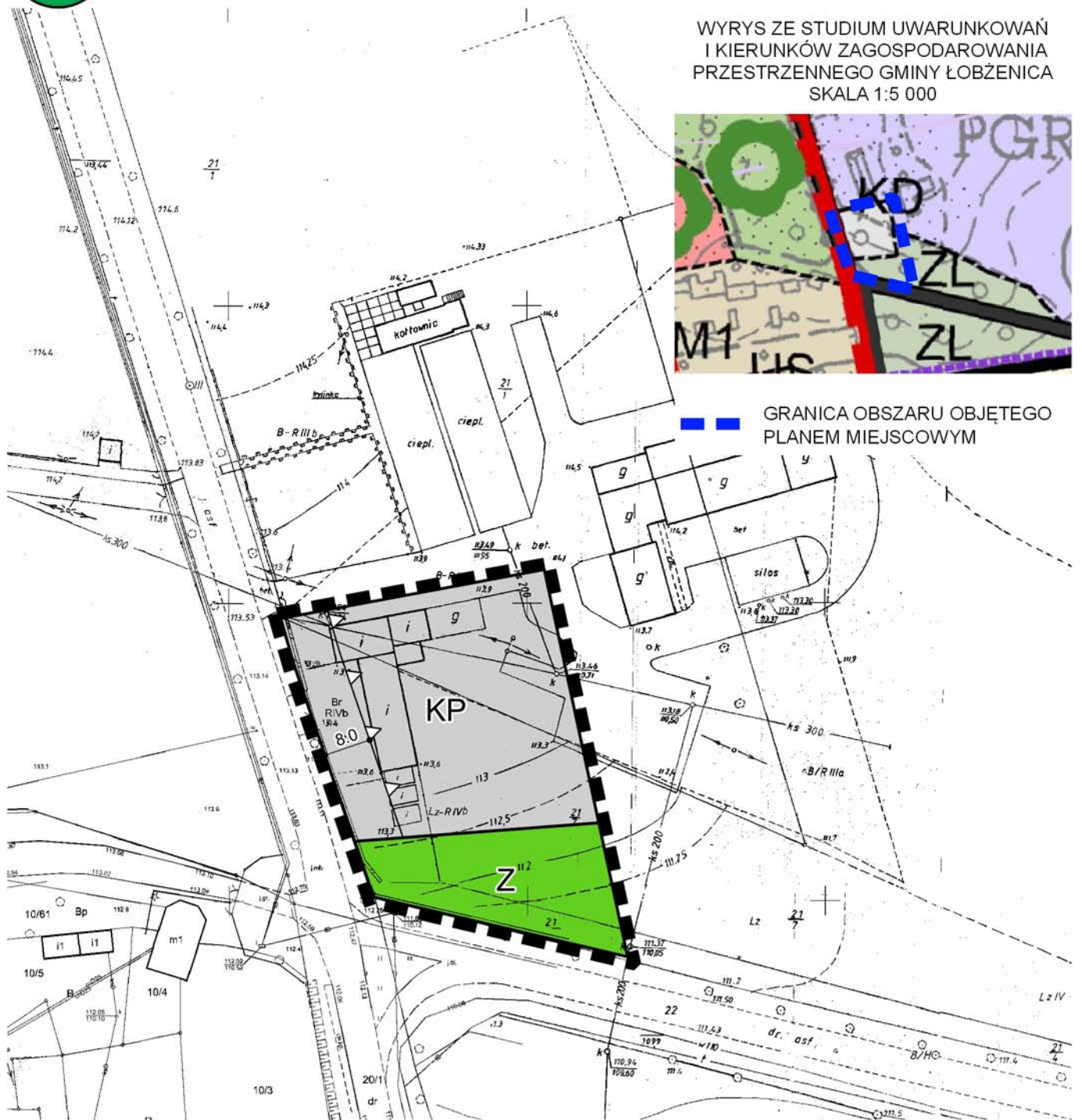


MIEJSCOWY PLAN ZAGOSPODAROWANIA PRZESTRZENNEGO WSI DĘBNO DLA FRAGMENTÓW DZIAŁEK NR 21/1 I 21/7

WYRYS ZE STUDYUM UWARUNKOWAŃ
 I KIERUNKÓW ZAGOSPODAROWANIA
 PRZESTRZENNEGO GMINY ŁOBŻENICA
 SKALA 1:5 000



 GRANICA OBSZARU OBJĘTEGO
 PLANEM MIEJSCOWYM



OZNACZENIA:



GRANICA OBSZARU OBJĘTEGO PLANEM MIEJSCOWYM



LINIE ROZGRANICZAJĄCE TERENY O RÓŻNYM PRZEZNACZENIU
 LUB RÓŻNYCH ZASADACH ZAGOSPODAROWANIA



NIEPRZEKACZALNE LINIE ZABUDOWY



TEREN PARKINGÓW I GARAŻY



TEREN ZIELENI

SKALA 1:1000

