

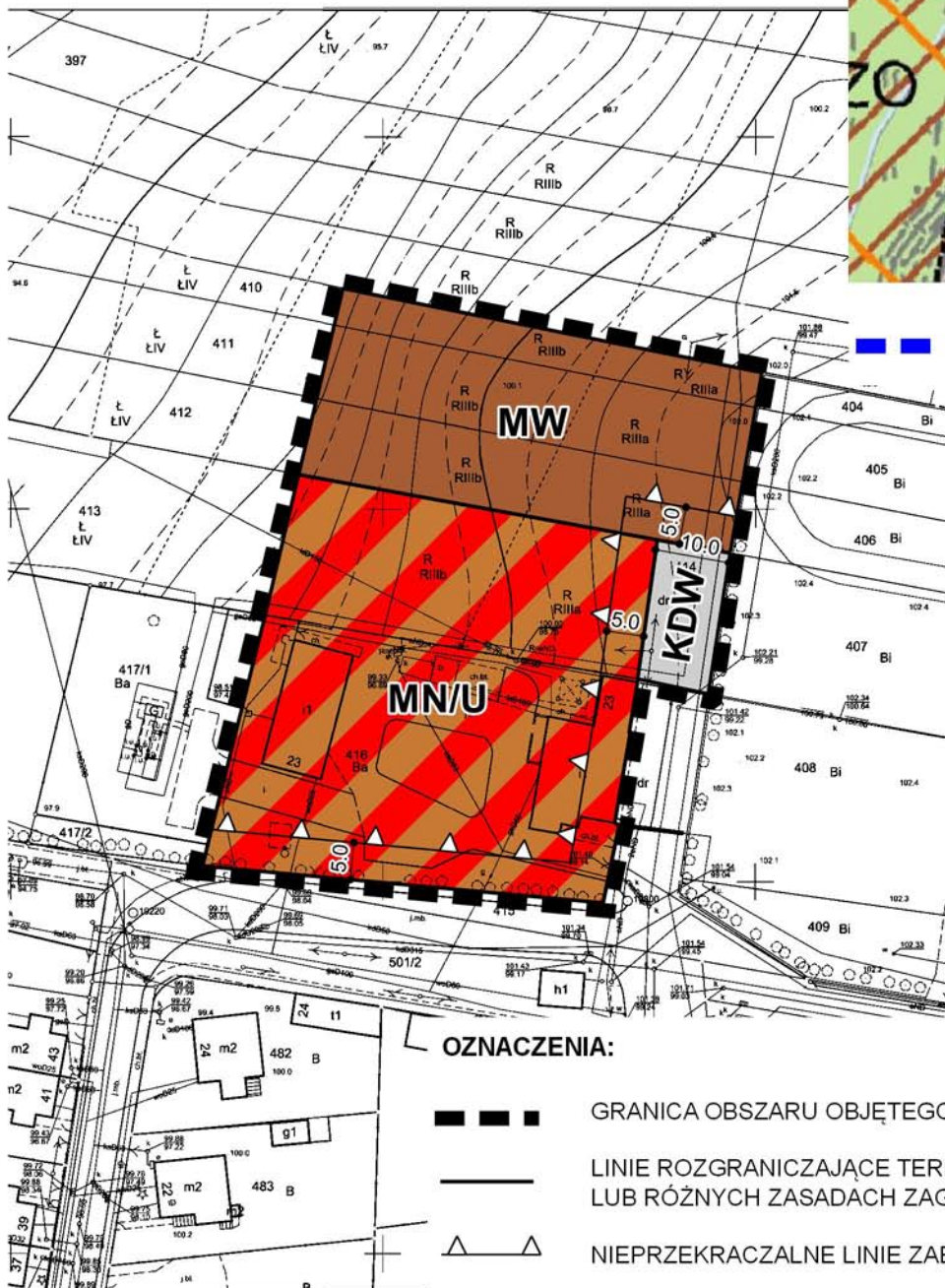


**MIEJSCOWY PLAN ZAGOSPODAROWANIA PRZESTRZENNEGO
 MIASTA ŁOBŻENICY DLA ZABUDOWY MIESZKANIOWEJ Z USŁUGAMI
 W REJONIE ULICY 600-LECIA**







WYRYS ZE STUDIUM UWARUNKOWAŃ
 I KIERUNKÓW ZAGOSPODAROWANIA
 PRZESTRZENNEGO GMINY ŁOBŻENICA
 SKALA 1:5 000



GRANICA OBSZARU OBJĘTEGO
 PLANEM MIEJSCOWYM



OZNACZENIA:

-  GRANICA OBSZARU OBJĘTEGO PLANEM MIEJSCOWYM
-  LINIE ROZGRANICZAJĄCE TERENY O RÓŻNYM PRZEZNACZENIU
LUB RÓŻNYCH ZASADACH ZAGOSPODAROWANIA
-  NIEPRZEKRACZALNE LINIE ZABUDOWY
-  TEREN ZABUDOWY MIESZKANIOWEJ JEDNORODZINNEJ
LUB ZABUDOWY USŁUGOWEJ
-  TEREN ZABUDOWY MIESZKANIOWEJ WIELORODZINNEJ
-  TEREN DROGI WEWNĘTRZNEJ

CAŁY OBSZAR OBJĘTY PLANEM POŁOŻONY JEST W GRANICY
 OBSZARU CHRONIONEGO KRAJOBRAZU DOLINA ŁOBŻONKI
 I BORY KUJAŃSKIE

SKALA 1:1000

