

**UCHWAŁA NR XXVII/230/21
RADY MIEJSKIEJ W ŁOBŻENICY**

z dnia 12 lutego 2021 r.

w sprawie ustalenia wstępnej lokalizacji przystanków komunikacyjnych na terenie Gminy Łobżenica

Na podstawie art. 18 ust. 2 pkt 15 ustawy z dnia 8 marca 1990 r. o samorządzie gminnym (Dz. U. z 2020 r. poz. 713 z późn. zm.) w związku z art. 20f pkt 1 ustawy z dnia 21 marca 1985 r. o drogach publicznych (Dz. U. z 2020 r. poz. 470 z późn. zm.) Rada Miejska w Łobżenicy uchwała, co następuje:

§ 1. Dla zaspokojenia potrzeb mieszkańców wskazuje się wstępną lokalizację miejsc przystanków komunikacji publicznej w ciągu drogi wojewódzkiej, zgodnie z poniższą tabelą.

NR PRZYSTANKU	NAZWA PRZYSTANKU	LOKALIZACJA WSPÓLRZĘDNE	KATEGORIA DROGI	PRAWA /LEWA STRONA DROGI	ZNAK D-15	ZATOKA	WIATA
1	CHLEBNO	53°16'22"N 17°18'43"E	WOJEWÓDZKA	L	X		
2	CHLEBNO	53°16'35.5"N 17°19'12.6"E	WOJEWÓDZKA	L	X		X
11	DŹWIERSZNO WIELKIE	53°17'55"N 17°21'07.8 "E	WOJEWÓDZKA	L	X		X
12	DŹWIERSZNO WIELKIE	53°17'60"N 17°21'15.8"E	WOJEWÓDZKA	P			
20	IZDEBKI	53°16'57.4"N 17°19'38.1"E	WOJEWÓDZKA	L	X		X
21	IZDEBKI	53°16'59"N 17°19'42"E	WOJEWÓDZKA	P			
50	LUCHOWO	53°15'36"N 17°16'13"E	WOJEWÓDZKA	P	X		X
51	LUCHOWO	53°15'34"N 17°16'00"E	WOJEWÓDZKA	L	X		
52	LUCHOWO	53°16'11"N 17°18'02.9"E	WOJEWÓDZKA	P	X		X
56	ŁOBŻENICA	53°15'19"N 17°15'05"E	WOJEWÓDZKA	L	X		
57	ŁOBŻENICA	53°15'19.7"N 17°15'07.9"E	WOJEWÓDZKA	P			
65	RATAJE	53°14'30,5"N 17°14'18"E	WOJEWÓDZKA	P	X		X
66	RATAJE	53°14'31,8"N 17°14'19.4"E	WOJEWÓDZKA	L	X		
67	RATAJE	53°14'08"N 17°14'21.6"E	WOJEWÓDZKA	P			
68	RATAJE	53°14'08"N 17°14'20.9"E	WOJEWÓDZKA	L			
73	SZCZERBIN	53°13'45"N 17°14'34"E	WOJEWÓDZKA	P	X		X
74	SZCZERBIN	53°13'46.5"N 17°14'33.4"E	WOJEWÓDZKA	L	X	X	

§ 2. Dla zaspokojenia potrzeb mieszkańców wskazuje się wstępną lokalizację miejsc dla przystanków komunikacji publicznej w ciągach dróg powiatowych zgodnie z poniższą tabelą.

NR PRZYSTANKU	NAZWA PRZYSTANKU	LOKALIZACJA WSPÓLRZĘDNE	KATEGORIA DROGI	PRAWA /LEWA STRONA DROGI	ZNAK D-15	ZATOKA	WIATA
4	CHLEBNO	53°15'52"N 17°18'04.6"E	POWIATOWA	L			
5	DĘBNO	53°14'06.9"N	POWIATOWA	P			X

		17°23'00.6"E					
6	DĘBNO	53°14'07.2"N 17°23'01.9"E	POWIATOWA	L			
8	DZIEGCIARNIA	53°16'12.3"N 17°24'11.6"E	POWIATOWA	L			
9	DZIUNIN	53°14'03.4"N 17°24'03.3"E	POWIATOWA	L			X
10	DZIUNIN	53°14'03"N 17°24'05"E	POWIATOWA	P			
14	FANIANOWO	53°13'54.4"N 17°21'21.2"E	POWIATOWA	P	X		X
15	FANIANOWO	53°13'54.9"N 17°21'22.3"E	POWIATOWA	L			
16	FANIANOWO	53°13'58.3"N 17°21'51"E	POWIATOWA	L	X		
17	FANIANOWO	53°13'58.1"N 17°21'49,6"E	POWIATOWA	P			
18	FERDYNANDOWO	53°15'56.3"N 17°21'31.1"E	POWIATOWA	L			X
19	FERDYNANDOWO	53°15'52"N 17°21'30"E	POWIATOWA	P			
29	KRUSZKI	53°13'58.5"N 17°11'29.8"E	POWIATOWA	P			X
30	KRUSZKI	53°13'58.9"N 17°11'31.7"E	POWIATOWA	L			
31	KRUSZKI	53°14'22.4"N 17°11'45"E	POWIATOWA	P			
32	KRUSZKI	53°14'23.3"N 17°11'45.6"E	POWIATOWA	L			
33	KRUSZKI	53°14'44.8"N 17°11'40.9"E	POWIATOWA	P			
34	KRUSZKI	53°14'45.6"N 17°11'40.4"E	POWIATOWA	L			
35	KUNOWO	53°15'28"N 17°09'20"E	POWIATOWA	L	X		
36	KUNOWO	53°15'27.4"N 17°09'16.9"E	POWIATOWA	P			
37	KUNOWO	53°15'40.8"N 17°10'32.3"E	POWIATOWA	P	X		
38	KUNOWO	53°15'42.9"N 17°10'38.2"E	POWIATOWA	L			
39	KUNOWO	53°14'39"N 17°8'56"E	POWIATOWA	P			X
40	KUNOWO	53°14'40.6"N 17°08'55.4"E	POWIATOWA	L			
41	KUNOWO	53°14'21.6"N 17°08'56.7"E	POWIATOWA	P			
42	KUNOWO	53°14'19.6"N 17°08'55.9"E	POWIATOWA	L			
43	KUNOWO	53°15'09"N 17°09'00"E	POWIATOWA	P			
44	KUNOWO	53°15'09.6"N 17°08'59.5"E	POWIATOWA	L			
45	KUNOWO	53°15'45.7"N 17°10'52"E	POWIATOWA	P			
46	KUNOWO	53°15'46.3"N 17°10'53.1"E	POWIATOWA	L			
47	KUNOWO	53°15'29.1"N 17°09'13.8"E	POWIATOWA	L			X
48	LISZKOWO	53°13'48"N 17°19'03"E	POWIATOWA	L	X		X
49	LISZKOWO	53°13'48"N	POWIATOWA	P			

		17°19'07"E					
58	ŁOBŻENICA	53°15'59"N 17°15'27"E	POWIATOWA	P	X		
59	ŁOBŻENICA	53°16'00"N 17°15'27"E	POWIATOWA	L			
61	PIESNO	53°17'05.9"N 17°13'12"E	POWIATOWA	L			X
62	PIESNO	53°17'07"N 17°13'10"E	POWIATOWA	P			
69	RATAJE	53°15'34,5"N 17°14'40.4"E	POWIATOWA	P	X		X
70	RATAJE	53°15'34,5"N 17°14'36.8"E	POWIATOWA	L			
71	RATAJE	53°16'45"N 17°15'21"E	POWIATOWA	L			
72	RATAJE	53°16'38"N 17°15'21"E	POWIATOWA	P			
75	SZCZERBIN	53°13'44.3"N 17°14'43.3"E	POWIATOWA	L			X
76	SZCZERBIN	53°13'44.4"N 17°14'44.4"E	POWIATOWA	P			
77	TOPOLA	53°16'42"N 17°21'47"E	POWIATOWA	P	X		
78	TOPOLA	53°16'43"N 17°21'45,5"E	POWIATOWA	L			
79	TOPOLA	53°17'07"N 17°21'28.8"E	POWIATOWA	P			
80	TOPOLA	53°17'08"N 17°21'27"E	POWIATOWA	L			
81	TOPOLA	53°16'22.6"N 17°21'47.3"E	POWIATOWA	P			
82	TOPOLA	53°16'21.8"N 17°21'46.7"E	POWIATOWA	L			
83	TRZEBOŃ	53°14'47"N 17°17'19.5"E	POWIATOWA	L			X
84	TRZEBOŃ	53°14'46.2"N 17°17'20.3"E	POWIATOWA	P			
85	TRZEBOŃ	53°14'29.3"N 17°17'58.8"E	POWIATOWA	L			
86	TRZEBOŃ	53°14'27.6"N 17°18'00.4"E	POWIATOWA	P			
88	WALENTYNOWO	53°17'29"N 17°12'16"E	POWIATOWA	L			X
89	WALENTYNOWO	53°17'28"N 17°12'16.7"E	POWIATOWA	P			
90	WALENTYNOWO	53°16'43.3"N 17°12'08.5"E	POWIATOWA	L			X
91	WALENTYNOWO	53°16'45.4"N 17°12'09"E	POWIATOWA	P			
92	WALENTYNOWO	53°17'11.5"N 17°12'16.6"E	POWIATOWA	P			
93	WALENTYNOWO	53°17'10.5"N 17°12'16.4"E	POWIATOWA	L			
94	WIKTORÓWKO	53°16'37"N 17°13'06.9"E	POWIATOWA	P			X
95	WIKTORÓWKO	53°16'36.4"N 17°13'08.5"E	POWIATOWA	L			
96	WIKTORÓWKO	53°16'04.3"N 17°12'03.3"E	POWIATOWA	P			
98	WIKTORÓWKO	53°16'04.8"N 17°11'59"E	POWIATOWA	L			
99	WIKTORÓWKO	53°16'29.9"N	POWIATOWA	P			

		17°12'51.2"E					
100	WITROGOSZCZ-OSADA	53°17'12"N 17°17'40.3"E	POWIATOWA	P			X
101	WITROGOSZCZ-OSADA	53°17'13.6"N 17°17'41.3"E	POWIATOWA	L			
102	WITROGOSZCZ	53°18'31.6"N 17°18'24.4"E	POWIATOWA	P			X
103	WITROGOSZCZ	53°18'27,4"N 17°18'21"E	POWIATOWA	L			

§ 3. Wnioskowane lokalizacje nowych przystanków komunikacyjnych określonych w ust. 1 i ust. 2 wskazano na załączniku nr 1 do niniejszej uchwały.

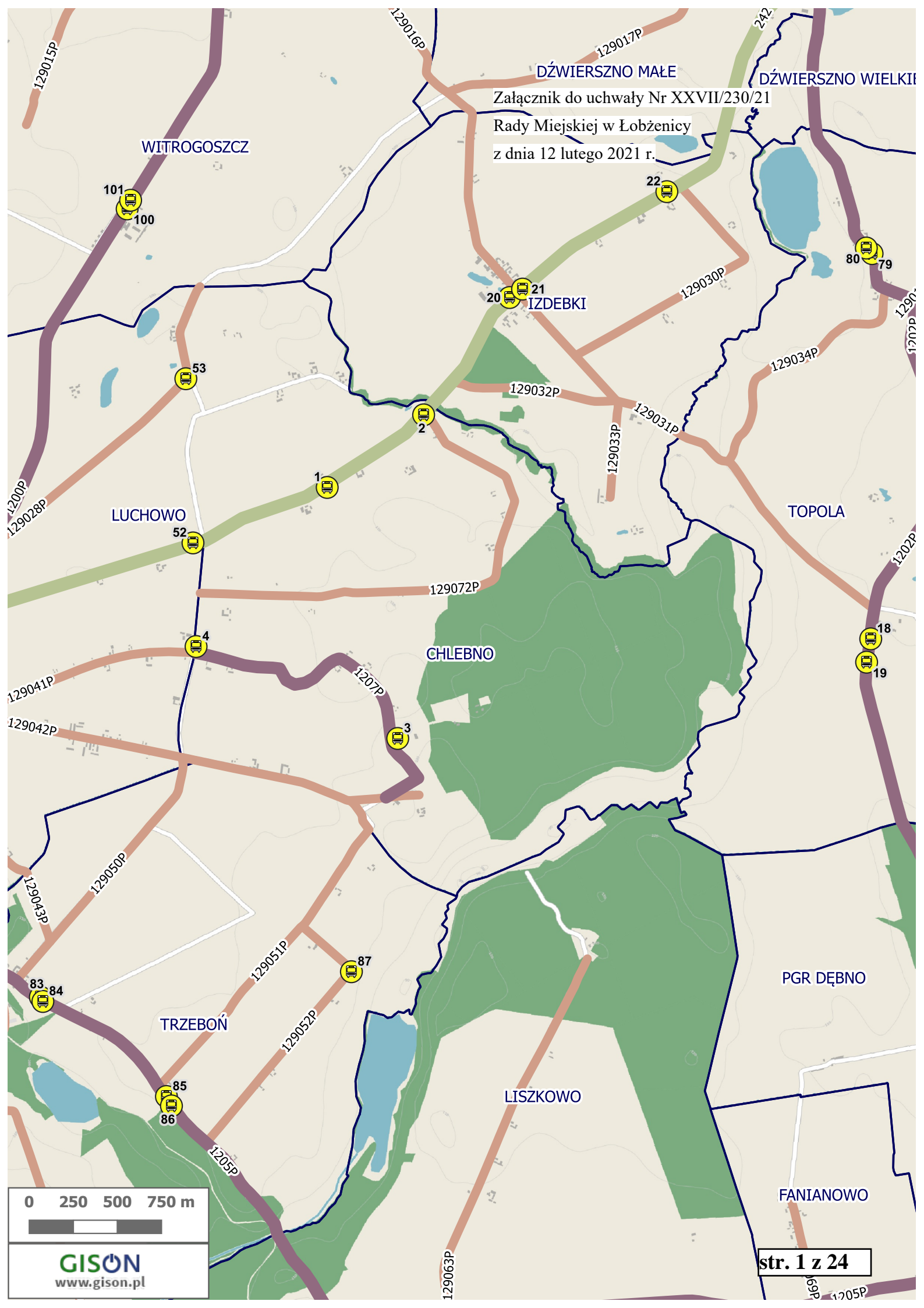
§ 4. Wykonanie uchwały powierza się Burmistrzowi Łobżenicy.

§ 5. Uchwała wchodzi w życie po upływie 14 dni od dnia jej ogłoszenia w Dzienniku Urzędowym Województwa Wielkopolskiego.

PRZEWODNICZĄCY
RADY

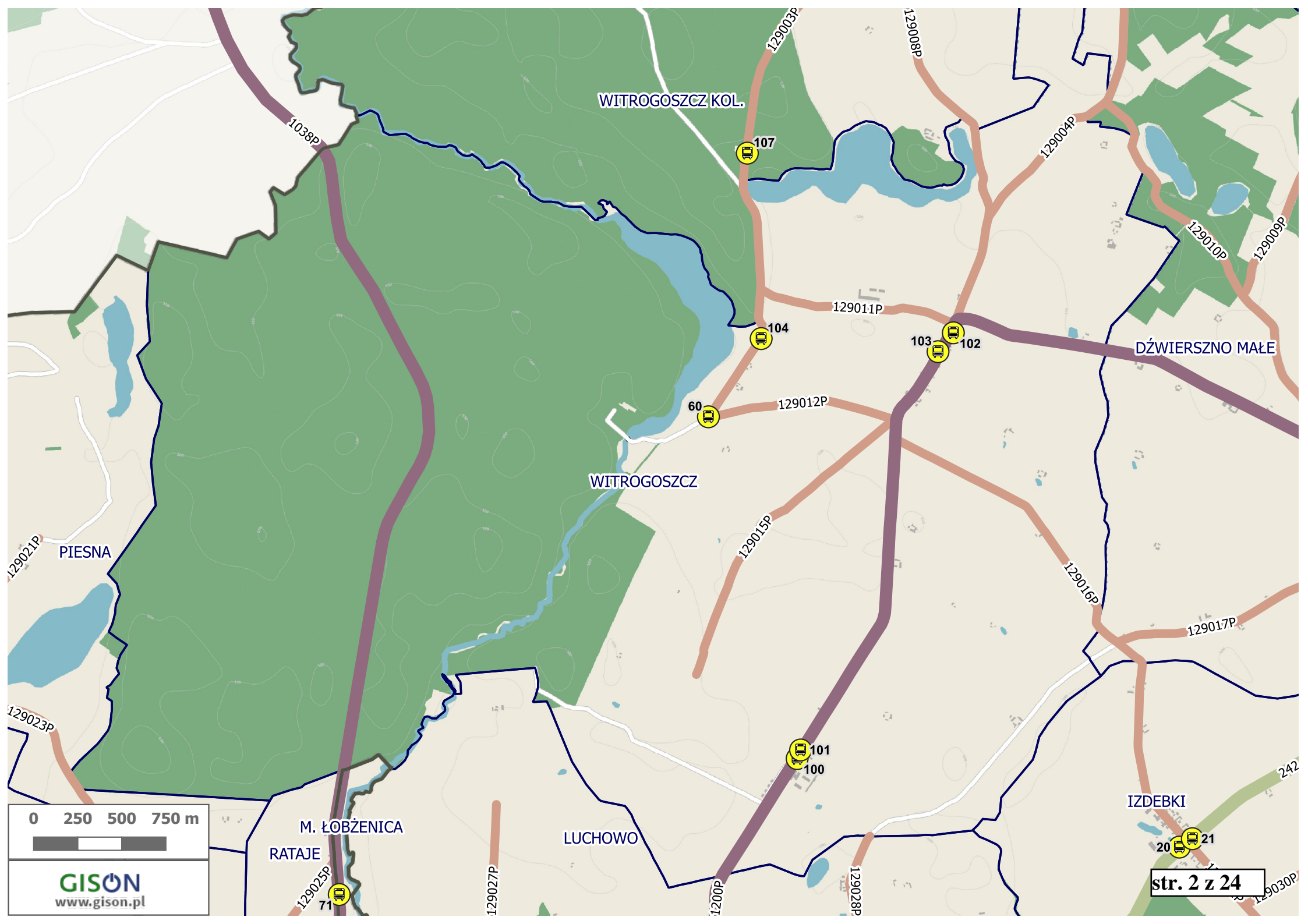
Antoni Kapeja

DŹWIERSZNO MAŁE
DŹWIERSZNO WIELKIE
Załącznik do uchwały Nr XXVII/230/21
Rady Miejskiej w Łobżenicy
z dnia 12 lutego 2021 r.



0 250 500 750 m

GISON
www.gison.pl



WITROGOSZCZ KOL.

WITROGOSZCZ

DŹWIERSZNO MAŁE

LUCHOWO

IZDEBKI

M. ŁOBŻENICA

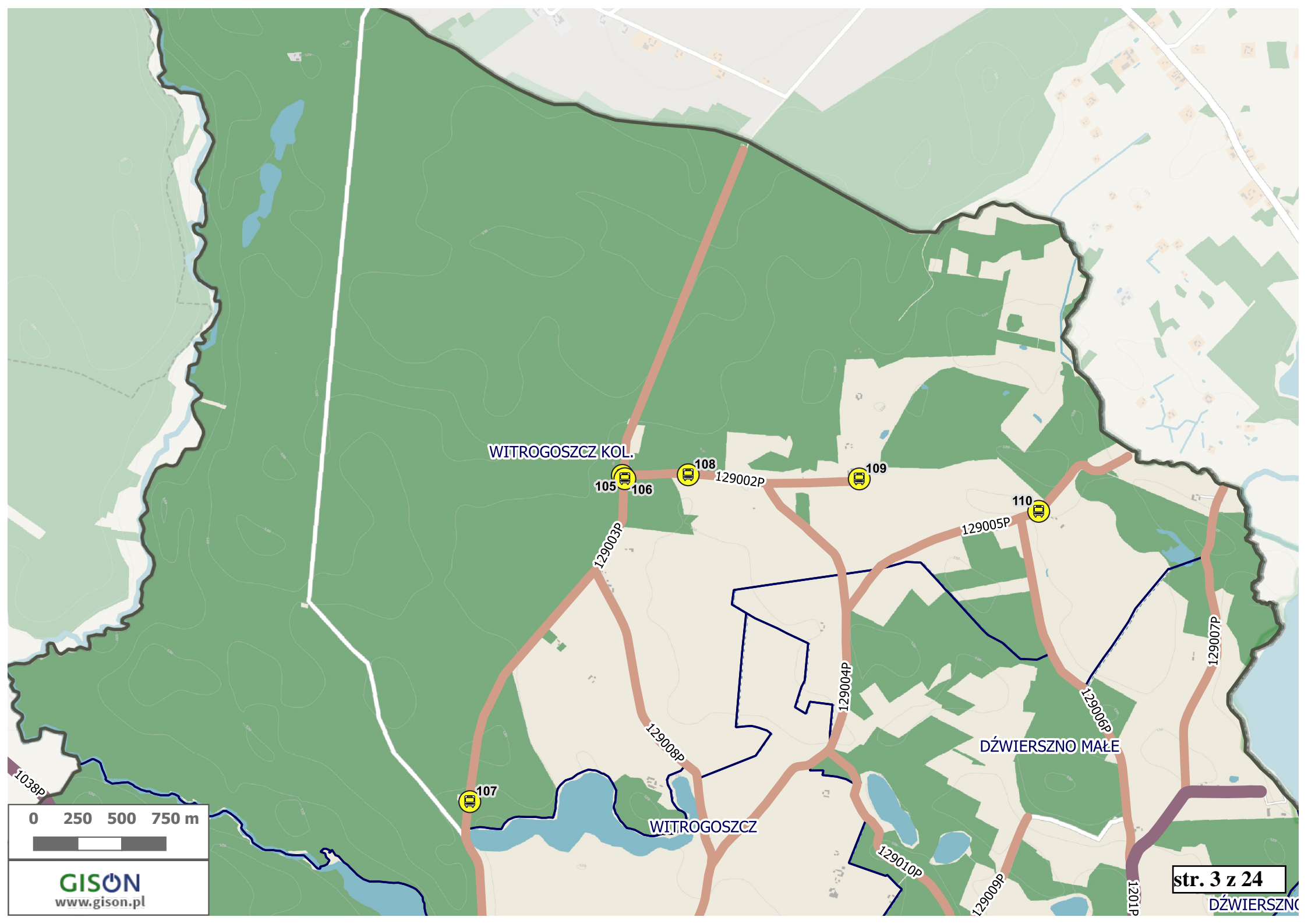
RATAJE

PIESNA

0 250 500 750 m

GISON
www.gison.pl

str. 2 z 24



WITROGOSZCZ KOL.

105 106 108 109

110

DŹWIERSZNO MAŁE

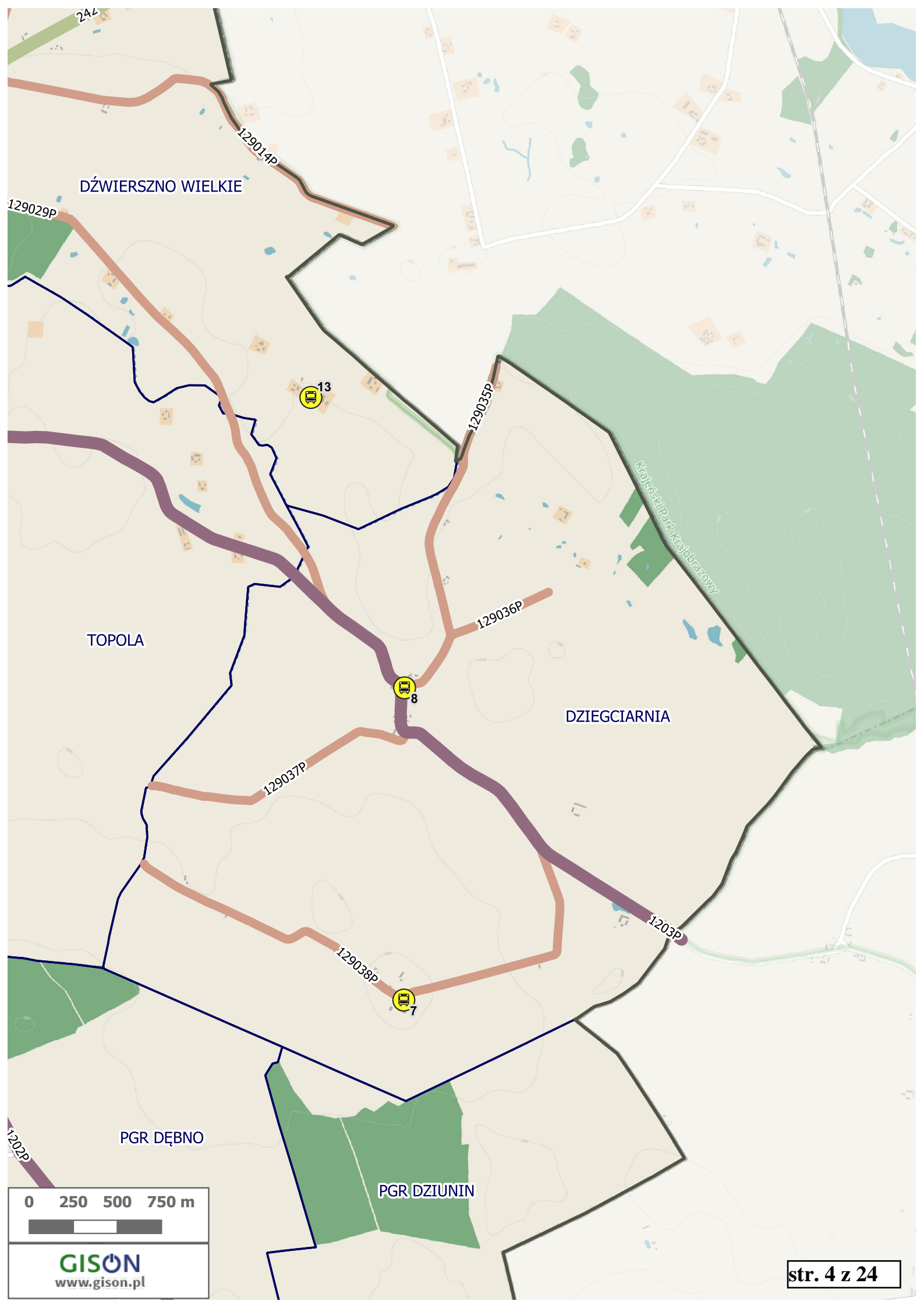
WITROGOSZCZ



GISON
www.gison.pl

str. 3 z 24

DŹWIERSZNO



DŹWIERSZNO WIELKIE

129029P

129014P

13

129035P

TOPOLA

129036P

8

DZIEGCIARNIA

129037P

1203P

129038P


7

PGR DĘBNO

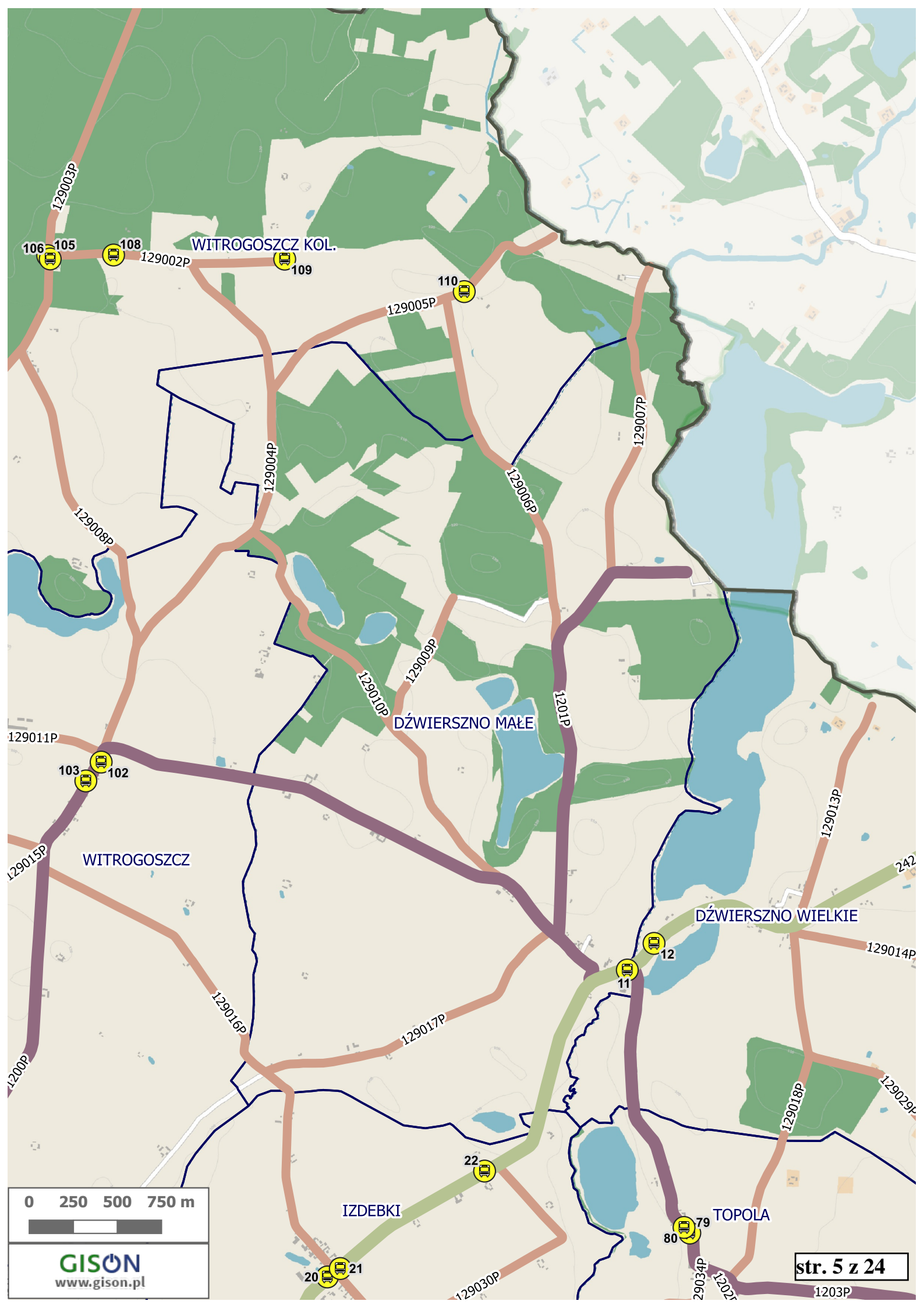
PGR DZIUNIN

Krajenski Park Krajobrazowy

0 250 500 750 m



GISON
www.gison.pl



WITROGOSZCZ KOL.

DŹWIERSZNO MAŁE


DŹWIERSZNO WIELKIE

WITROGOSZCZ

IZDEBKI

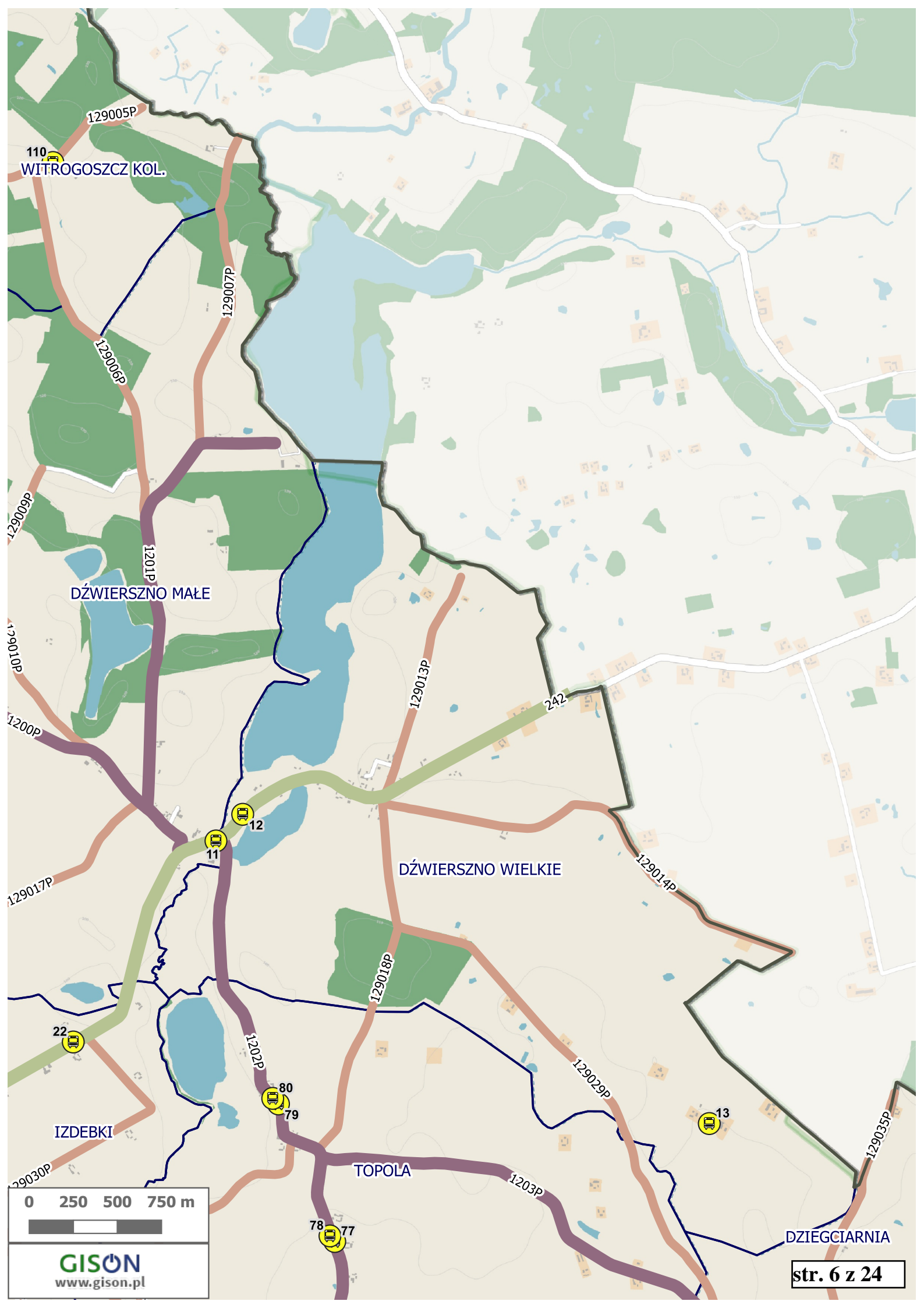
TOPOLA

0 250 500 750 m



GISON
www.gison.pl

str. 5 z 24



110
WITROGOSZCZ KOL.

DZWIERSZNO MAŁE

DZWIERSZNO WIELKIE

IZDEBKI

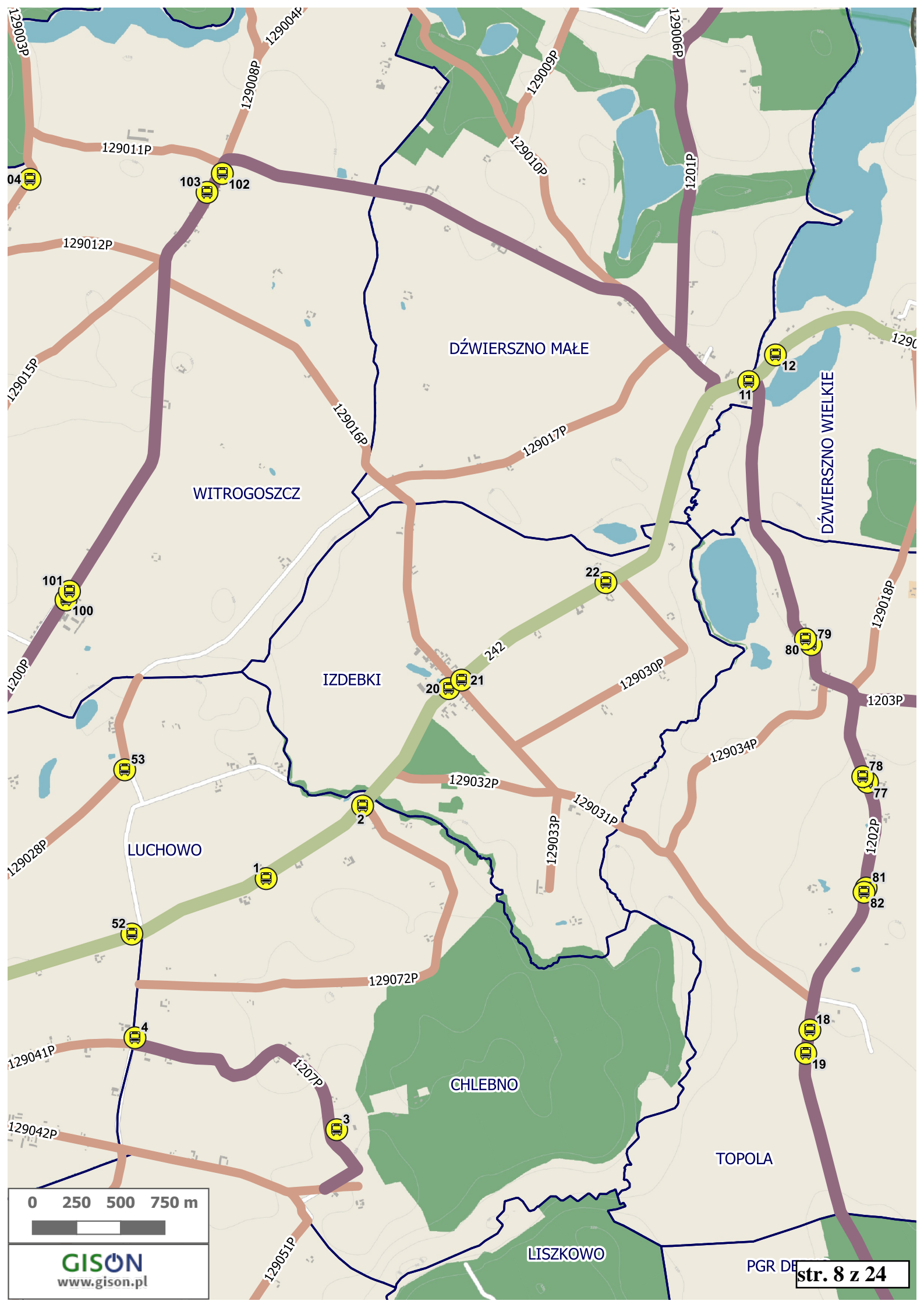
TOPOLA

DZIEGCIARNIA



GISON
www.gison.pl





WITROGOSZCZ

DŹWIERSZNO MAŁE

DŹWIERSZNO WIELKIE

IZDEBKI

LUCHOWO

CHLEBNO

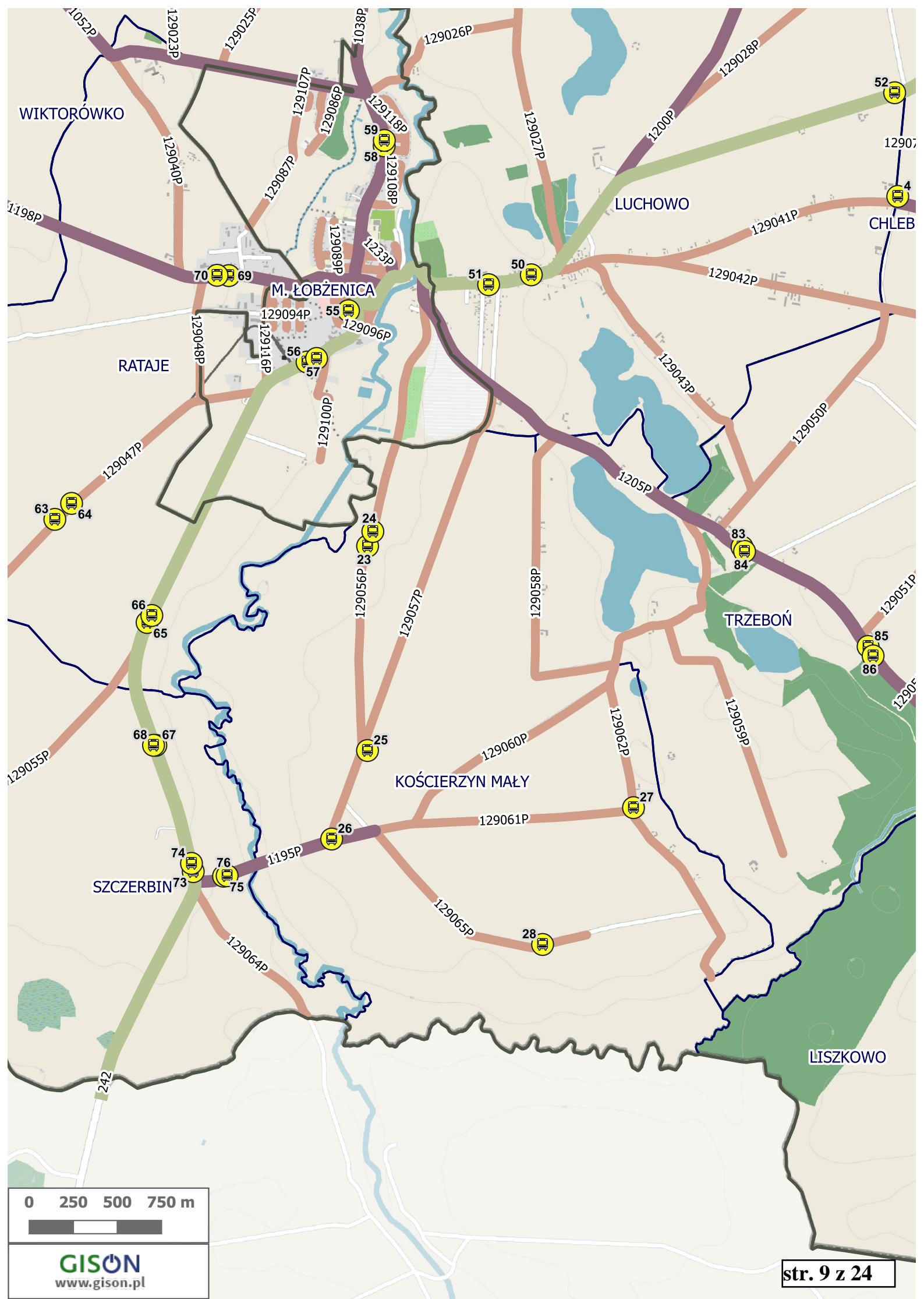
TOPOLA

LISZKOWO

PGR D



GISON
www.gison.pl



WIKTORÓWKO

RATAJE

M. ŁOBŻENICA

LUCHOWO

TRZEBOŃ

KOŚCIERZYN MAŁY

SZCZERBIN

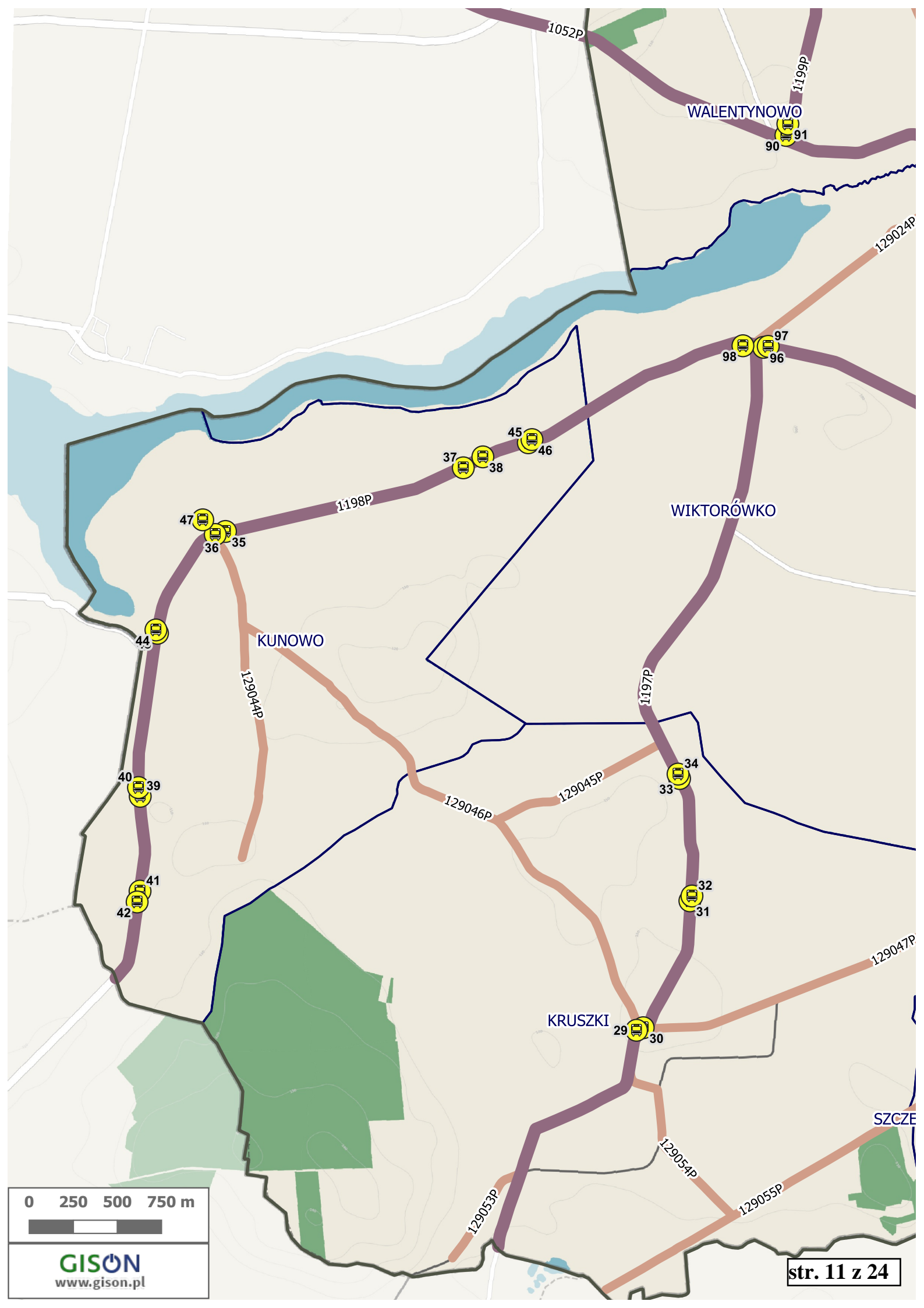
LISZKOWO

0 250 500 750 m


GISON
www.gison.pl

str. 9 z 24

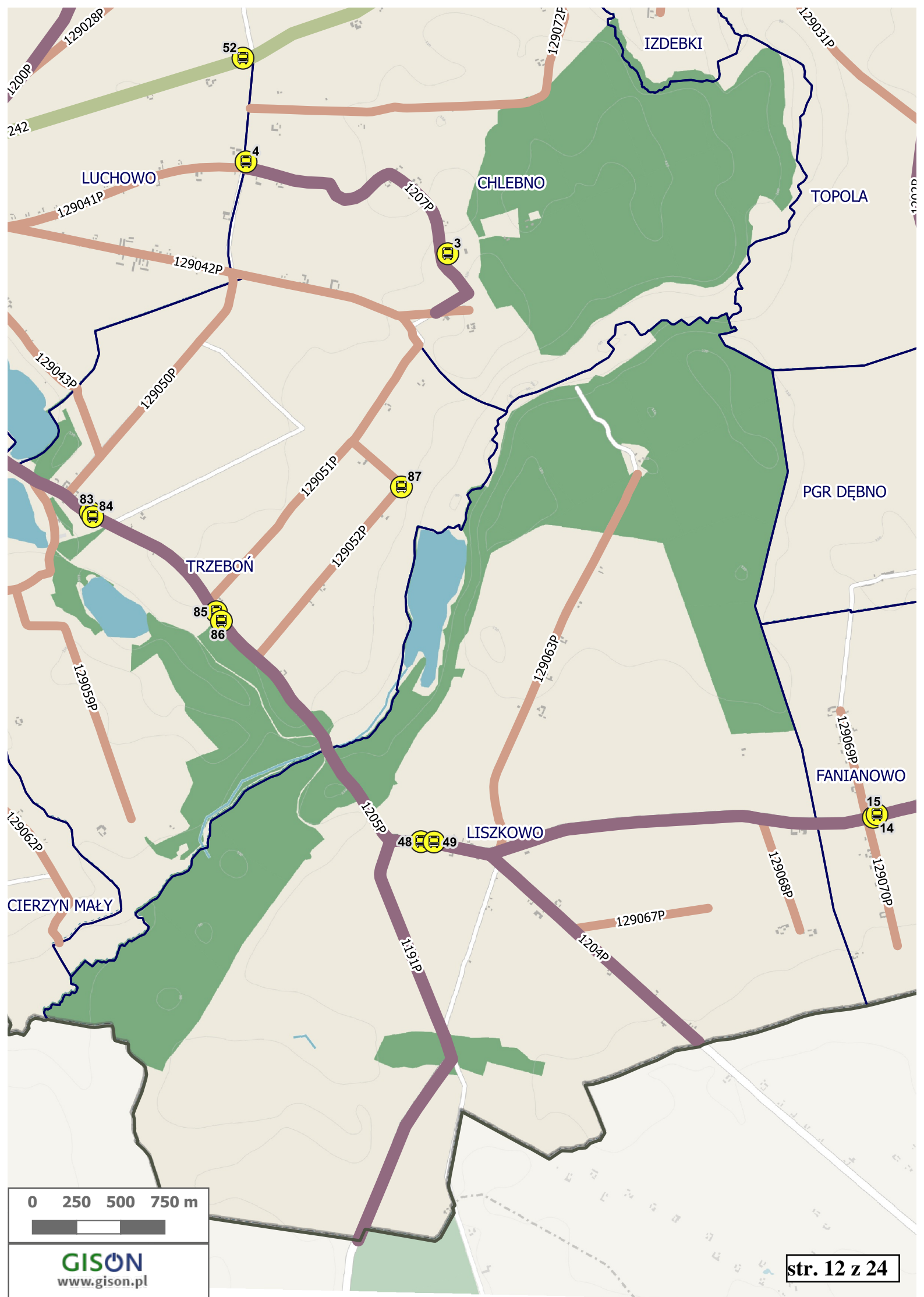




0 250 500 750 m



GISON
www.gison.pl



LUCHOWO

CHLEBNO

IZDEBKI

TOPOLA

PGR DĘBNO

TRZEBOŃ

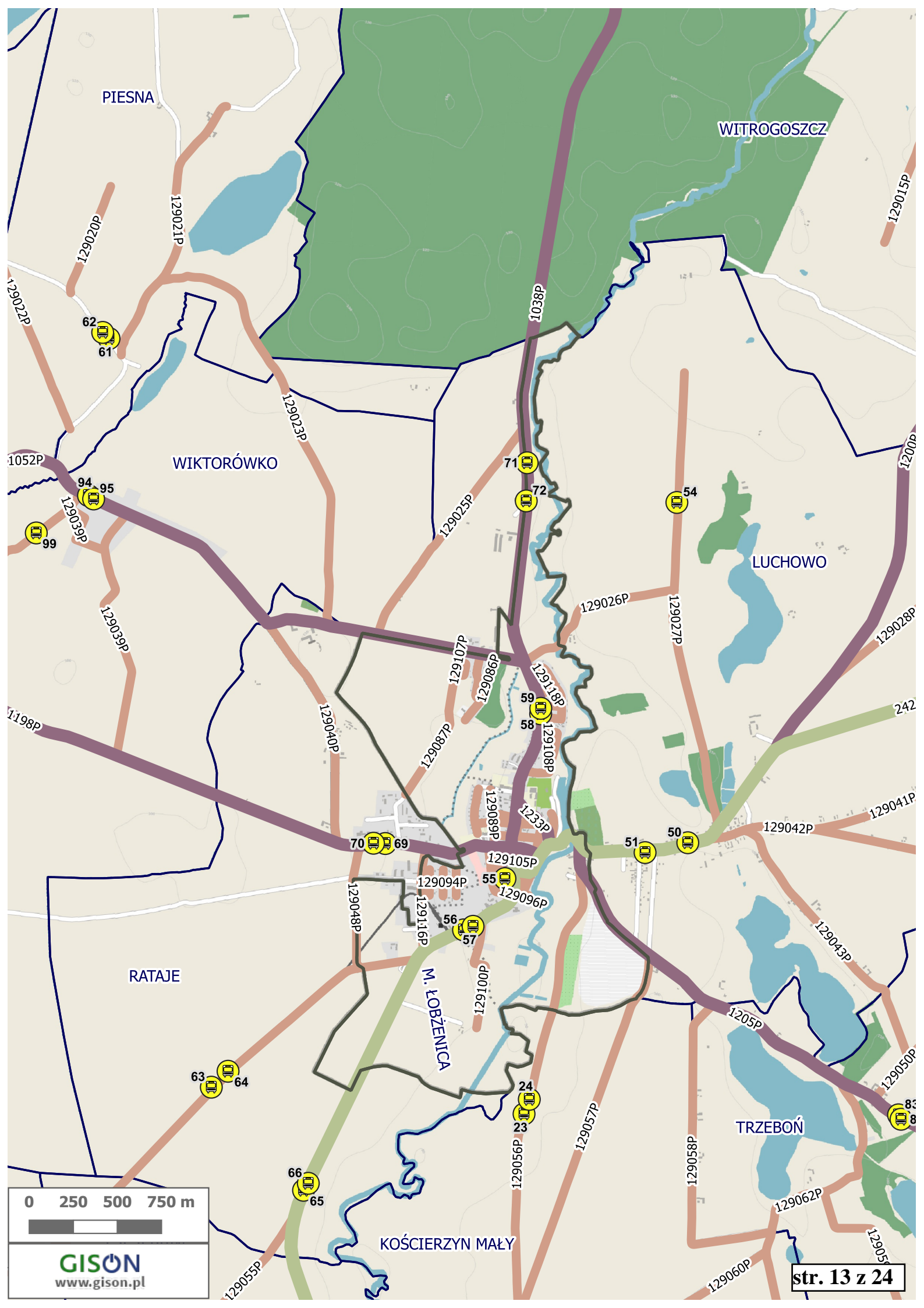
LISZKOWO

FANIANOWO

CIERZYN MAŁY

0 250 500 750 m

GISON
www.gison.pl



0 250 500 750 m

GISON
www.gison.pl



RATAJE

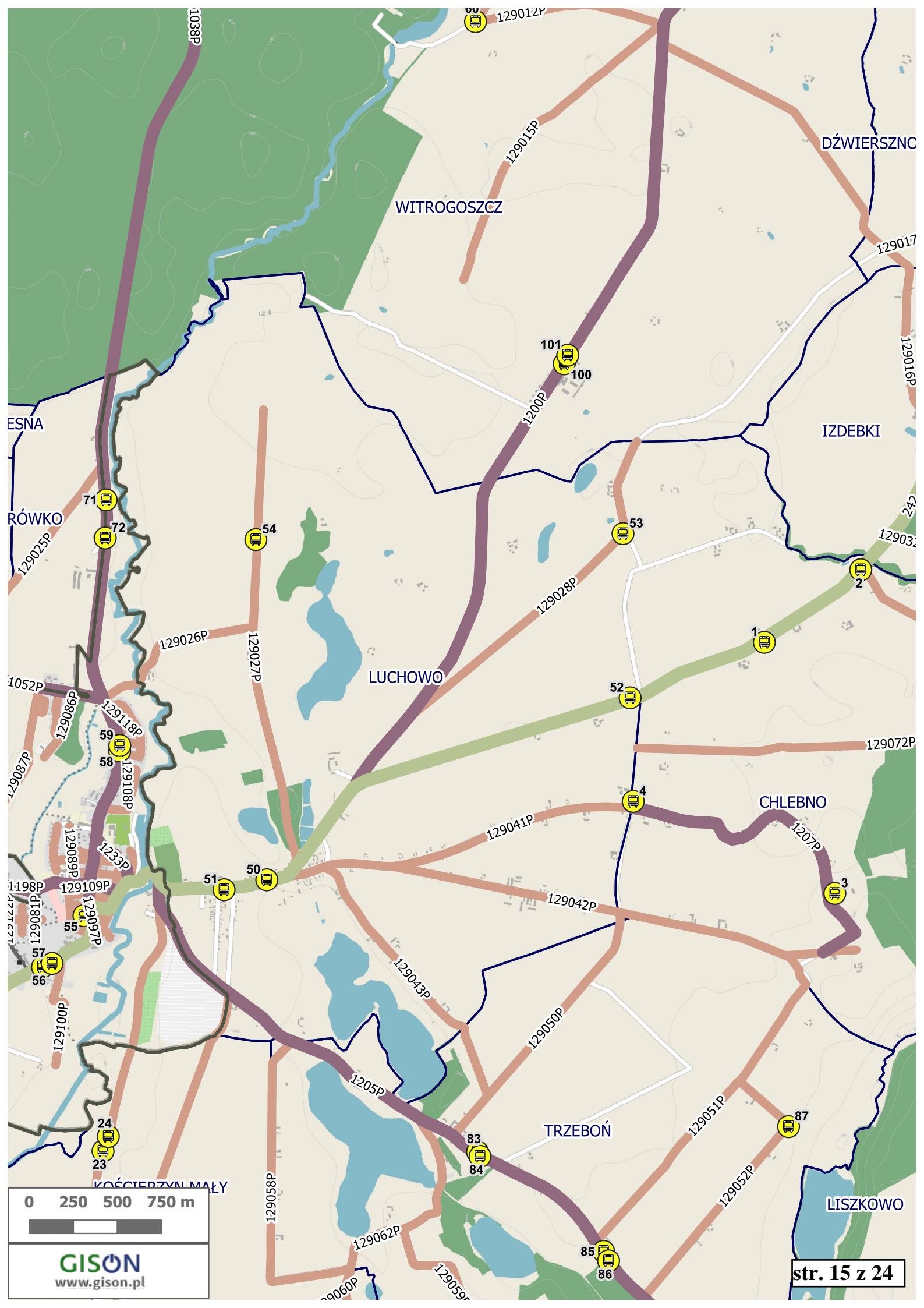
M. ŁOBŻENICA

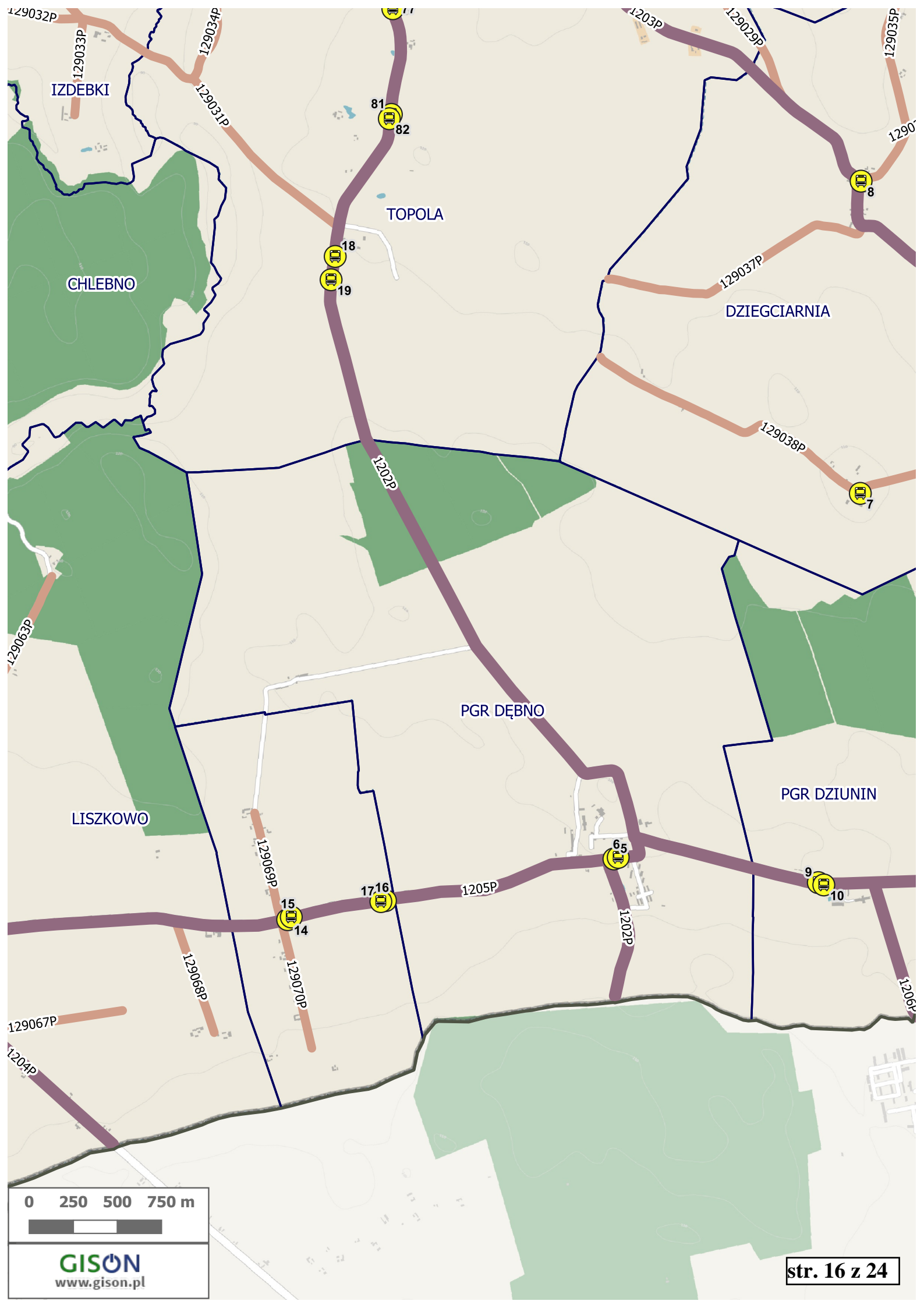
LUCHOWO

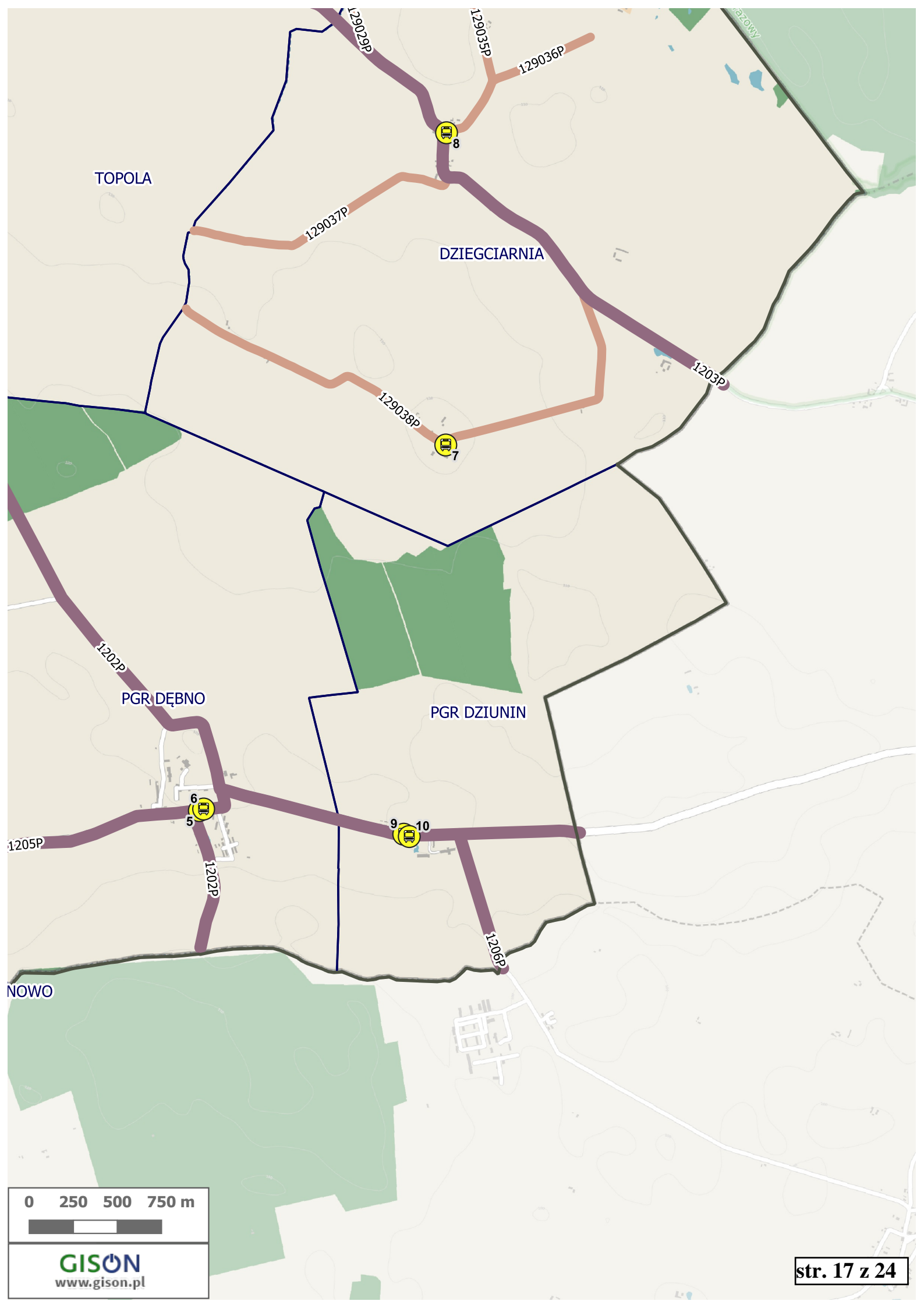
0 100 200 m

GISON
www.gison.pl

str. 14 z 24







TOPOLA


DZIEGCIARNIA

PGR DĘBNO

PGR DZIUNIN

NOWO

0 250 500 750 m



GISON
www.gison.pl

WITROGOSZCZ KOL.

WITROGOSZCZ

PIESNA


WALENTYNOWO

LUCHOWO

WIKTORÓWKO

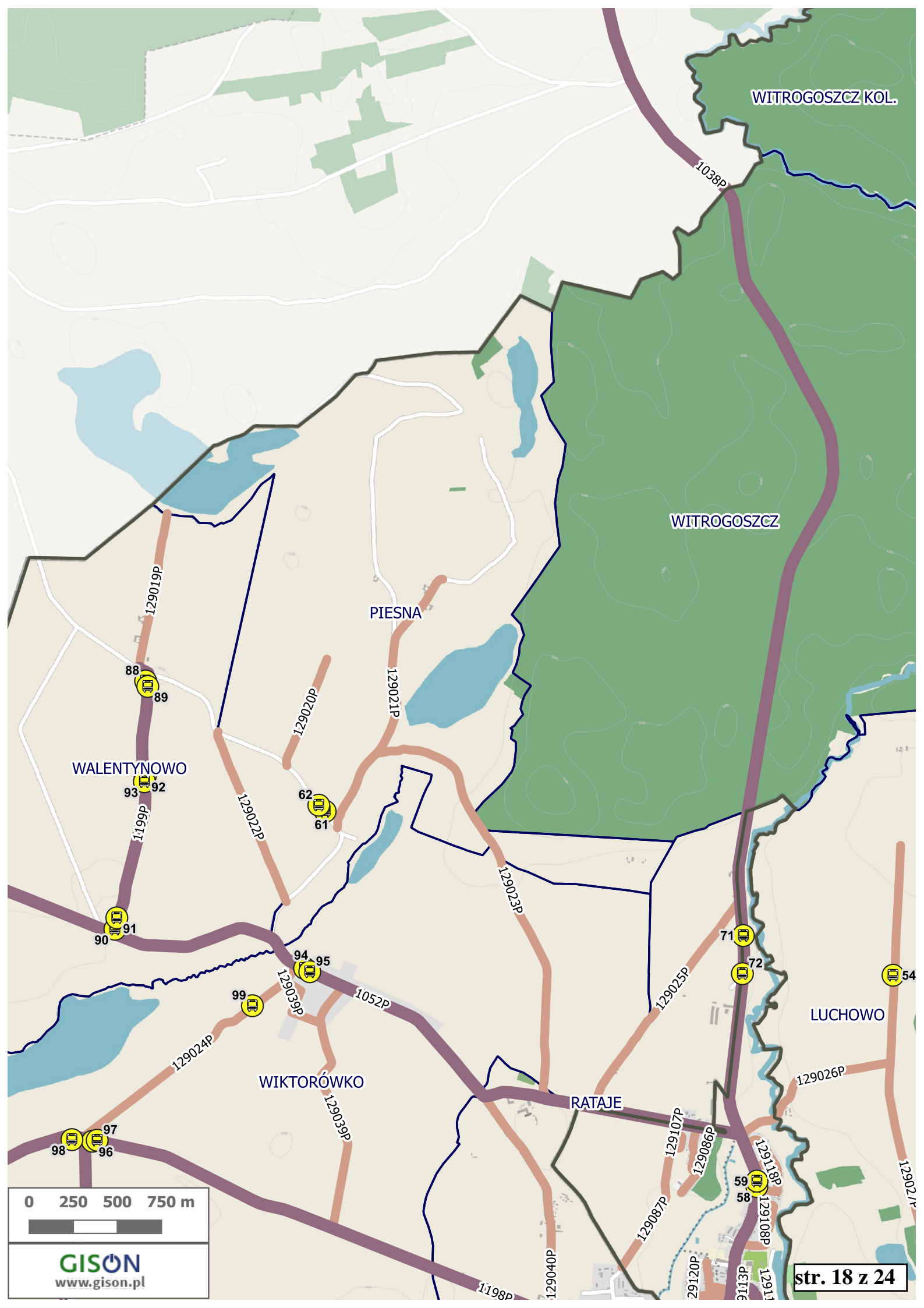
RATAJE

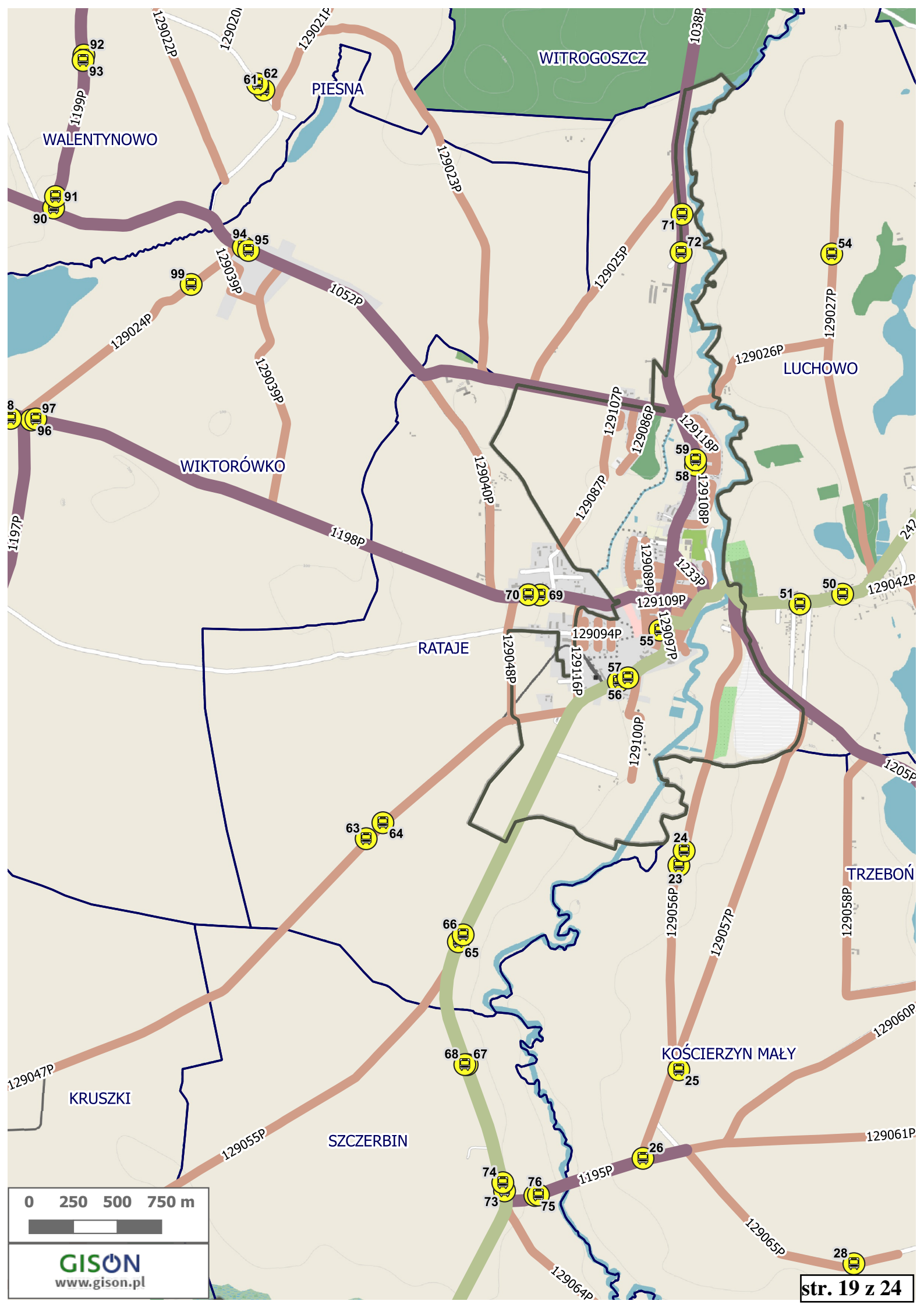
0 250 500 750 m



GISON
www.gison.pl

str. 18 z 24





WITROGOSZCZ

PIESNA

WAŁENTYNOWO

WIKTORÓWKO

RATAJE

LUCHOWO

KRUSZKI

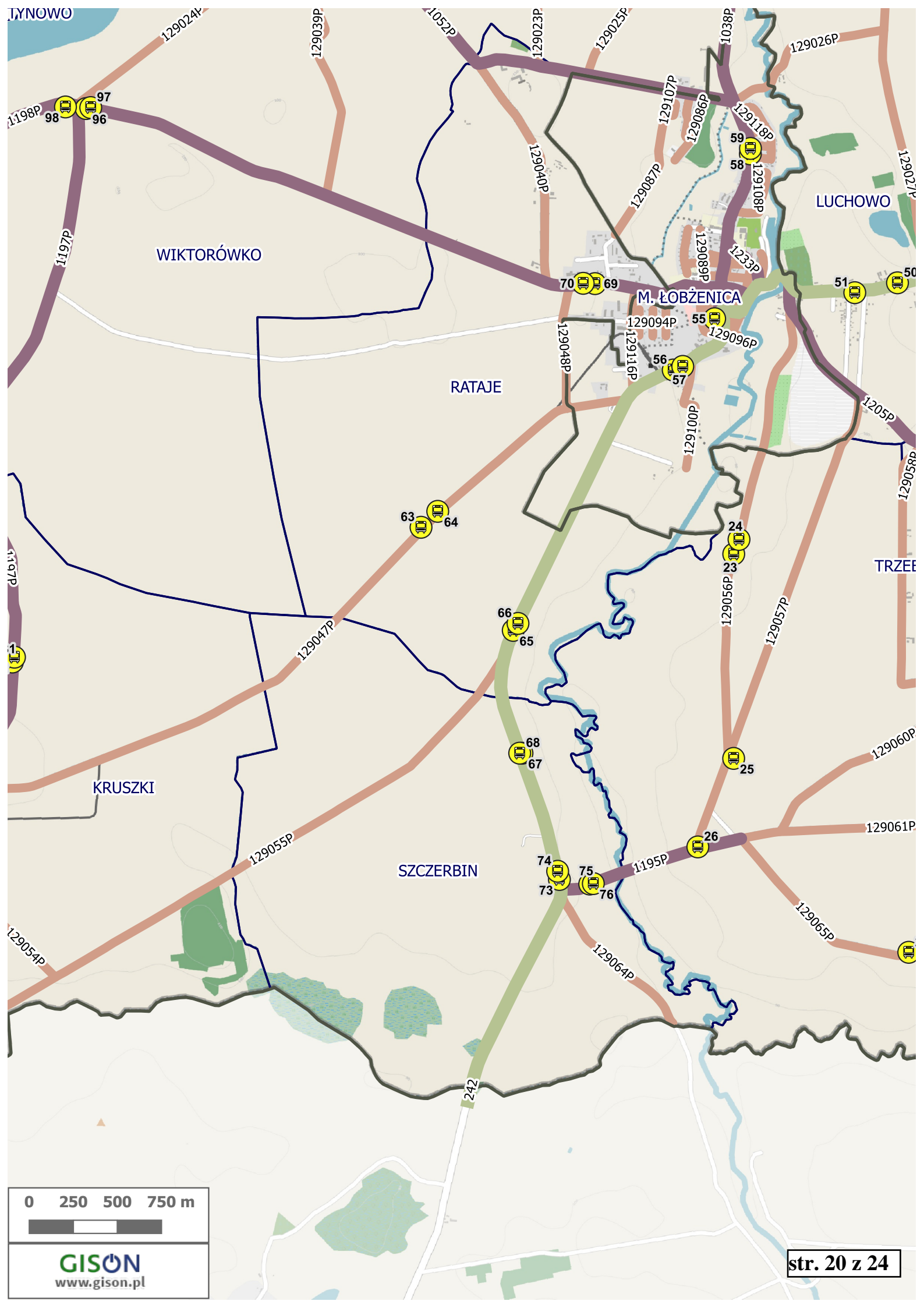
SZCZERBIN

KOŚCIERZYN MAŁY

TRZEBOŃ



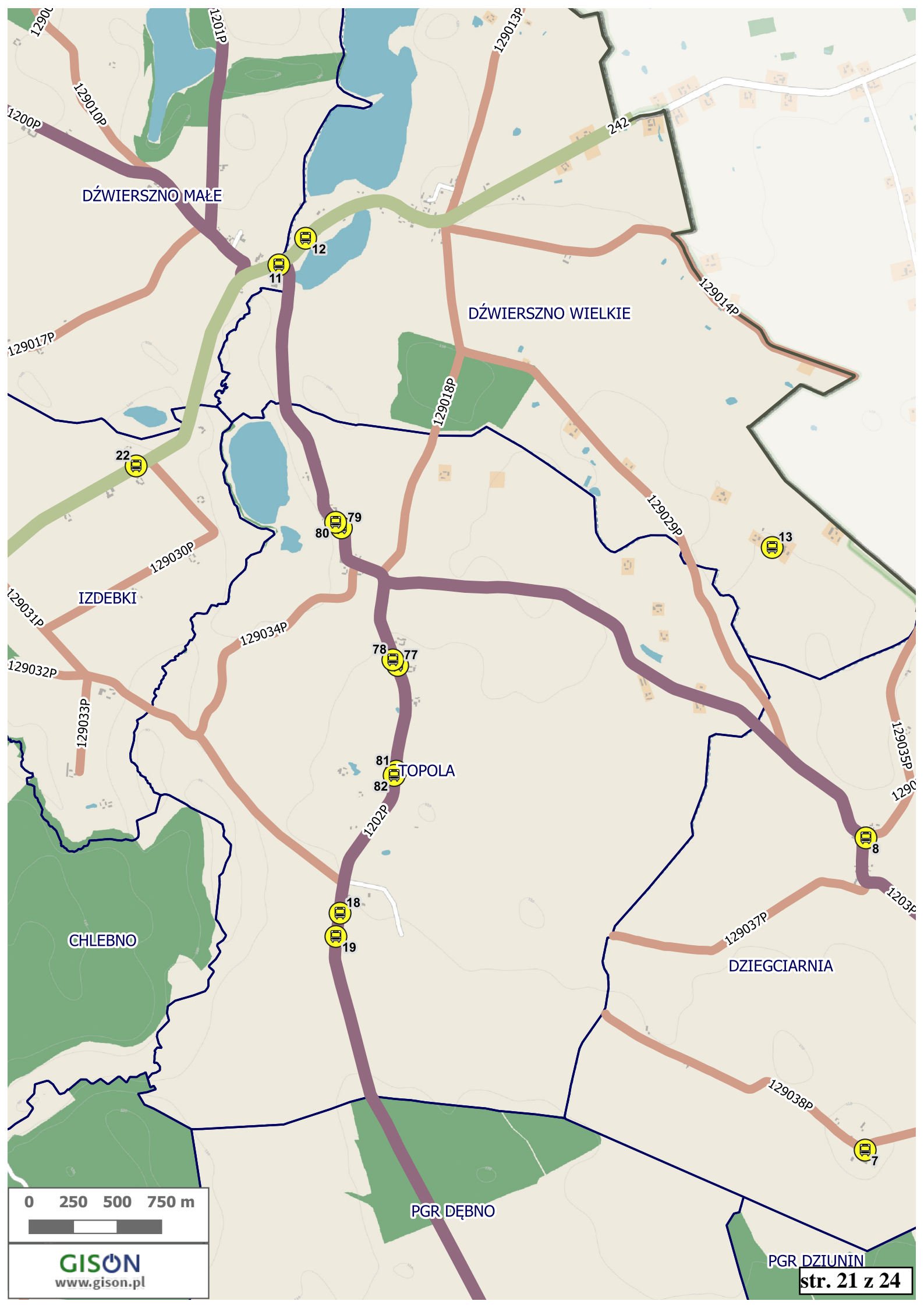
GISON
www.gison.pl



0 250 500 750 m



GISON
www.gison.pl



DŹWIERSZNO MAŁE

DŹWIERSZNO WIELKIE

IZDEBKĪ

CHLEBNO

TOPOLA

DZIEGCIARNIA

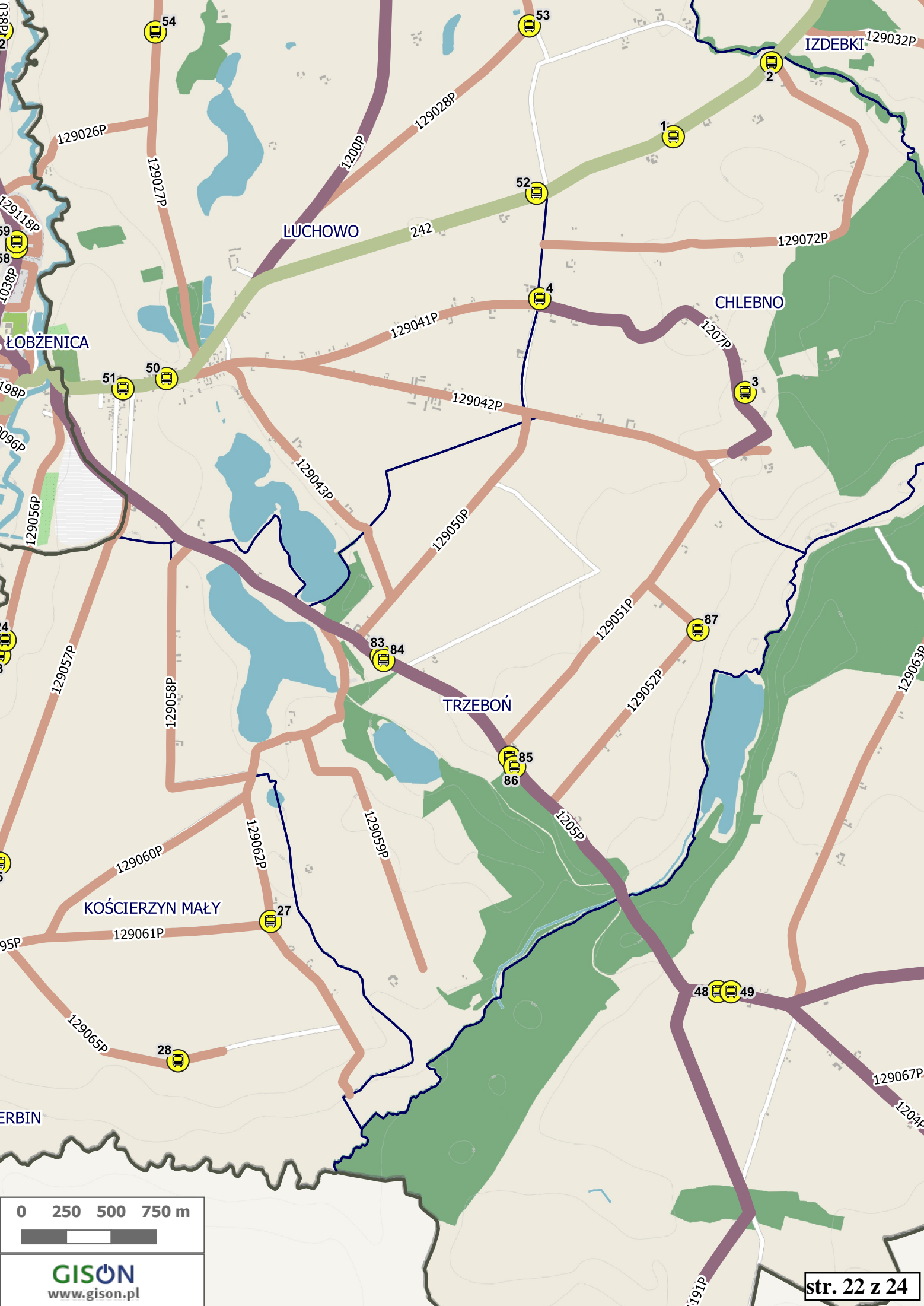
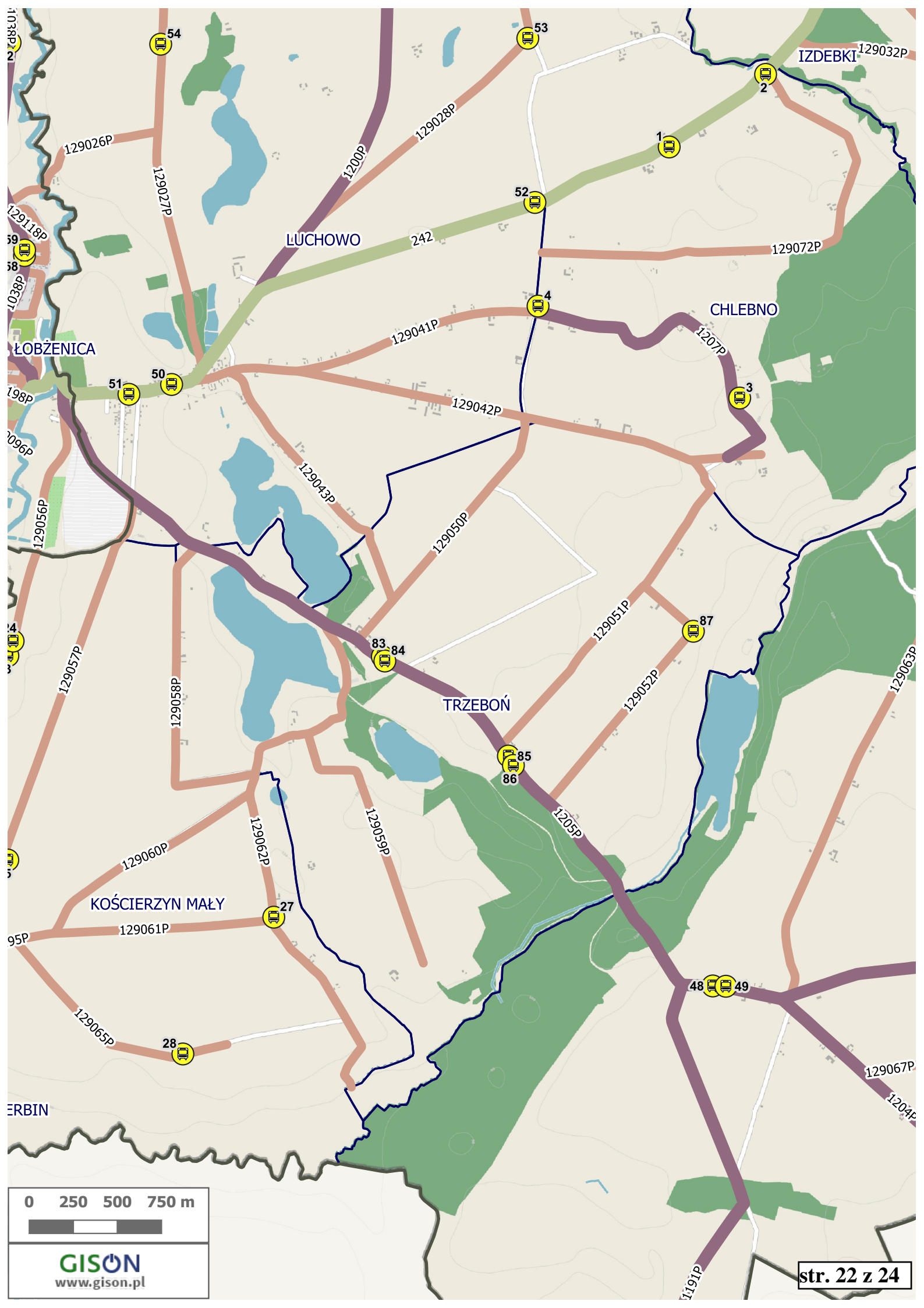
PGR DĘBNO

PGR DZIUNIN

0 250 500 750 m

GISON
www.gison.pl

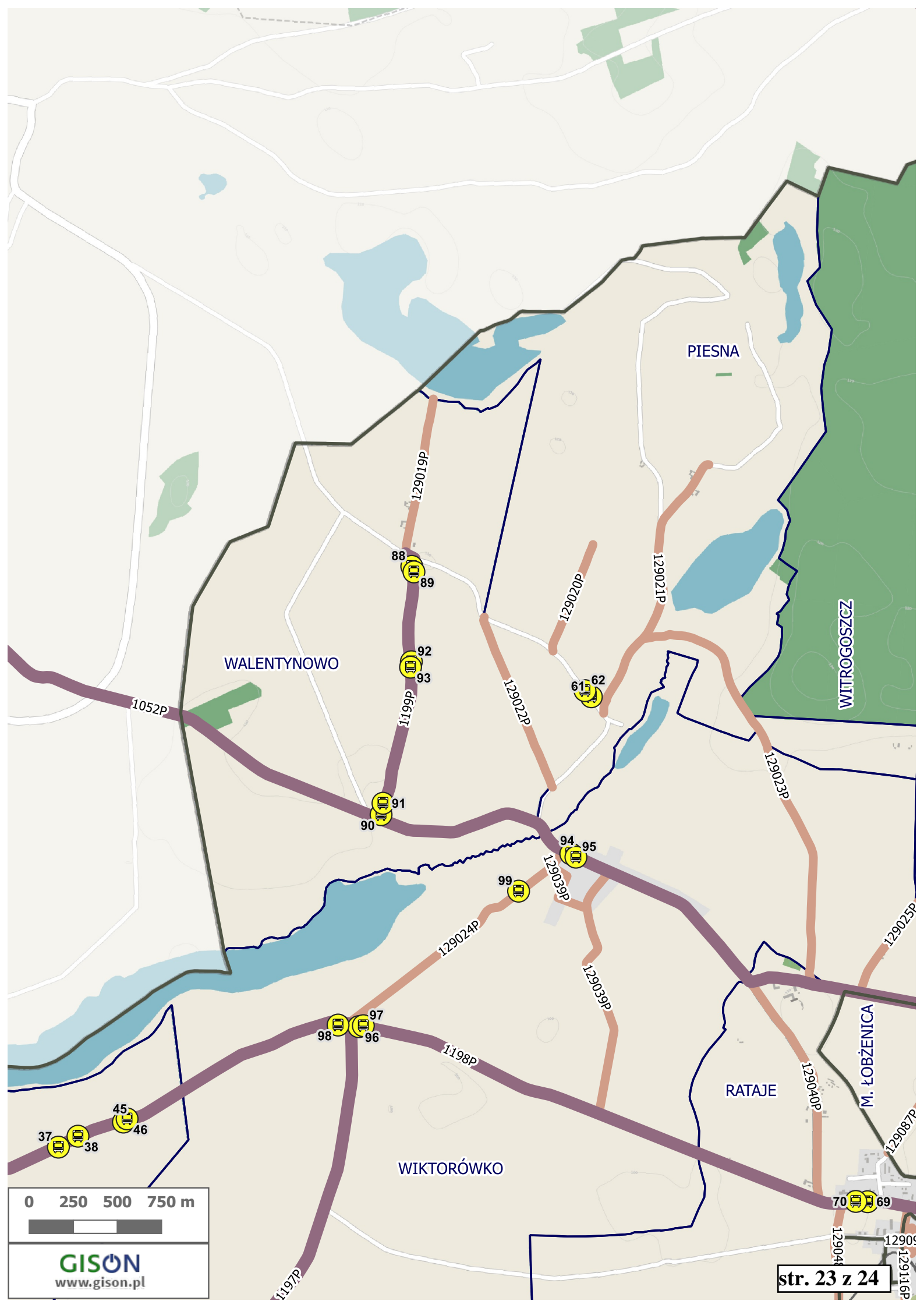
str. 21 z 24




0 250 500 750 m



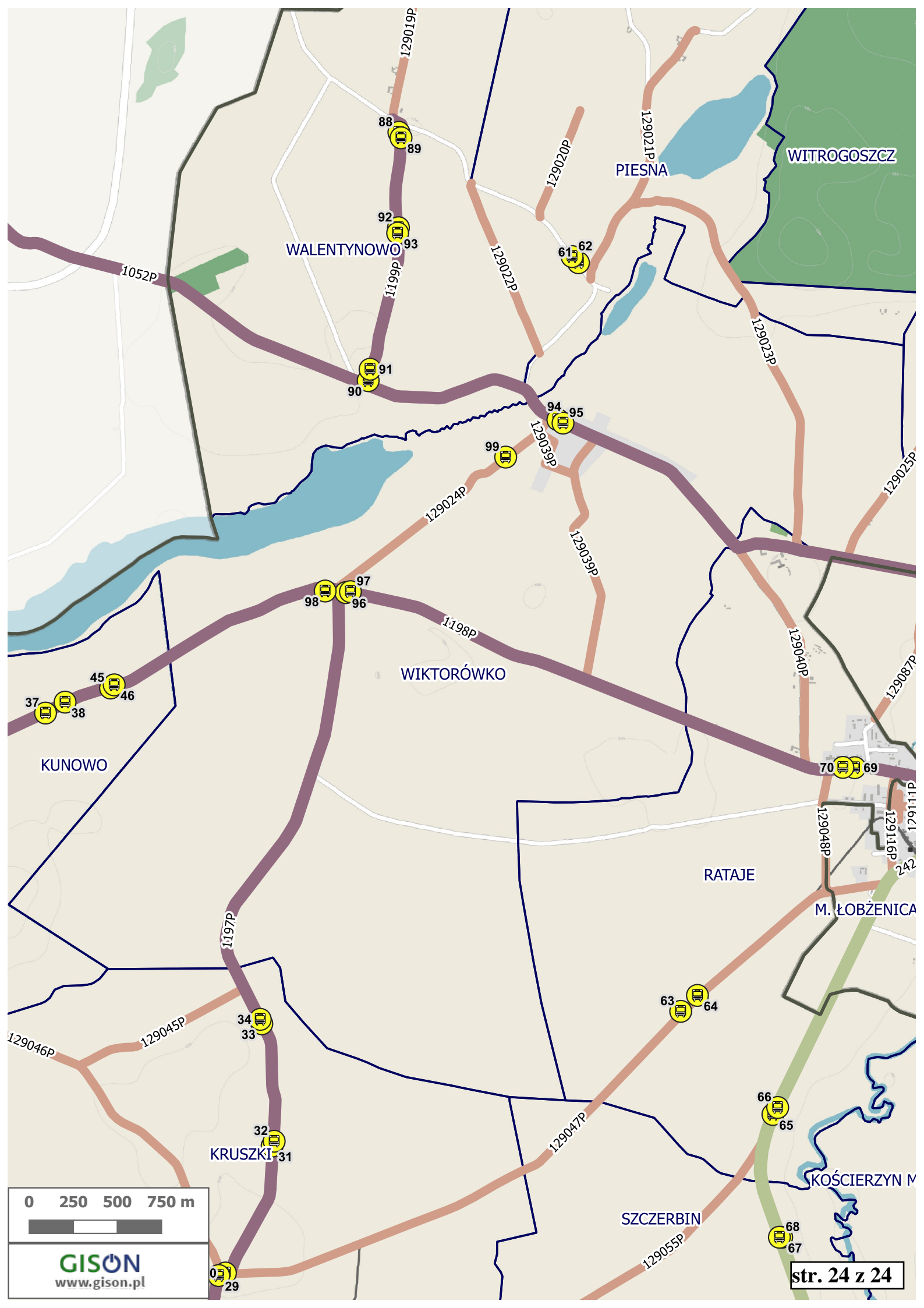
GISON
www.gison.pl



0 250 500 750 m



GISON
www.gison.pl



WITROGOSZCZ

PIESNA

WAŁENTYNOWO

WIKTORÓWKO

KUNOWO

RATAJE

M. ŁOBŻENICA

KOŚCIERZYN M

SZCZERBIN

0 250 500 750 m



GISON
www.gison.pl

Uzasadnienie

do uchwały Nr XXVII/230/21 Rady Miejskiej w Łobżeniczy z dnia 12 lutego 2021 r. w sprawie ustalenia wstępnej lokalizacji przystanków komunikacyjnych na terenie Gminy Łobżenica

W związku z brakiem istnienia przystanków obsługujących dwa kierunki ruchu przy drogach zlokalizowanych na terenie Gminy Łobżenica oraz oczekiwaniami mieszkańców, wskazuje się wstępną lokalizację przystanków komunikacyjnych.

Zgodnie z przepisem art. 20 f pkt 1 ustawy z dnia 21 marca 1985 r. o drogach publicznych (Dz. U. z 2020 r. poz. 470 z późn. zm.) dla zaspokojenia potrzeb mieszkańców, lokalizacja nowych przystanków komunikacyjnych następuje po wskazaniu wstępnie miejsca lokalizacji nowych przystanków komunikacyjnych przez radę gminy. O ostatecznej lokalizacji takich przystanków decyduje zarządca drogi, uwzględniając charakter drogi oraz warunki bezpieczeństwa ruchu drogowego.

Wobec powyższego podjęcie niniejszej uchwały jest celowe i uzasadnione.