



PROGRAM USUWANIA WYROBÓW ZAWIERAJĄCYCH AZBEST Z TERENU GMINY ŁOBŻENICA



Opracowany na zlecenie
Urzędu Miejskiego Gminy
Łobżenica

przez

ECO-ART Sp. z o.o.
ul. Bonifraterska 17
00-203 Warszawa



Spis treści

1. Wstęp	3
2. Cele i zadania „Programu usuwania wyrobów zawierających azbest z terenu Gminy Łobżenica”	4
3. Właściwości azbestu i jego wpływ na zdrowie człowieka	7
4. Uwarunkowania prawne użytkowania i usuwania wyrobów azbestowych	10
4.1. Azbest jako substancja szczególnie niebezpieczna	10
4.2. Obowiązki właścicieli nieruchomości	10
4.3. Obowiązki jednostek samorządu terytorialnego	11
4.4. Obowiązki wykonawcy prac polegających na usuwaniu wyrobów azbestowych	12
4.5. Składowanie odpadów zawierających azbest	14
5. Wyroby azbestowe na terenie Gminy Łobżenica	15
5.1. Ogólna charakterystyka Gminy Łobżenica”	15
5.2. Inwentaryzacja wyrobów azbestowych na terenie Gminy Łobżenica	15
5.2.1. Metodologia przeprowadzenia inwentaryzacji	16
5.2.2. Płyty azbestowo-cementowe stanowiące pokrycia dachów obiektów budowlanych	17
5.2.3. Płyty azbestowo-cementowe stanowiące okładziny elewacji obiektów budowlanych	20
5.2.4. Struktura własnościowa zinwentaryzowanych obiektów	20
5.2.5. Stan techniczny zinwentaryzowanych wyrobów azbestowych	20
5.2.6. Analiza funkcjonalności zinwentaryzowanych obiektów	21
5.2.7. Budynki użyteczności publicznej	21
5.2.8. Odpady zawierające azbest składowane na posesjach	24
5.2.9. Rury azbestowo-cementowe do pozostawienia w ziemi	24
5.2.10. Drogi utwardzone odpadami zawierającymi azbest	24
5.3. Przestrzenne rozmieszczenie wyrobów azbestowych na terenie Gminy Łobżenica ...	24
6. Harmonogram realizacji „Programu usuwania wyrobów zawierających azbest z terenu Gminy Łobżenica”	43
7. Aspekty finansowe realizacji „Programu”	45
7.1. Przewidywane koszty realizacji „Programu”	45
7.2. Potencjalne źródła finansowania usuwania azbestu	48
8. Monitoring realizacji „Programu usuwania wyrobów zawierających azbest z terenu Gminy Łobżenica”	50
9. Podsumowanie i wnioski	51
10. Spis tabel, wykresów i załączników	52



1. Wstęp

Opracowanie „Programu usuwania wyrobów zawierających azbest z terenu Gminy Łobżenica” związane jest z realizacją „Programu Oczyszczania Kraju z Azbestu na lata 2009-2032”, którego celem jest:

1. usunięcie i unieszkodliwienie wyrobów zawierających azbest,
2. minimalizacja negatywnych skutków zdrowotnych spowodowanych obecnością azbestu na terytorium kraju,
3. likwidacja szkodliwego oddziaływania azbestu na środowisko.

Na poziomie lokalnym zadania wynikające z krajowego „Programu Oczyszczania Kraju z Azbestu na lata 2009-2032” powinny być realizowane przez samorząd gminny, do którego obowiązków należy w szczególności:

1. gromadzenie przez wójta, burmistrza, prezydenta miasta informacji o ilości, rodzaju i miejscach występowania wyrobów zawierających azbest oraz przekazywanie jej do marszałka województwa z wykorzystaniem dostępnego narzędzia informatycznego www.bazaazbestowa.gov.pl,
2. przygotowywanie i aktualizacja programów usuwania azbestu i wyrobów zawierających azbest,
3. organizowanie usuwania wyrobów zawierających azbest przy wykorzystaniu pozyskanych na ten cel środków finansowych,
4. inspirowanie właściwej postawy mieszkańców w zakresie obowiązków związanych z usuwaniem wyrobów zawierających azbest,
5. współpraca z marszałkiem województwa w zakresie inwentaryzacji wyrobów azbestowych oraz opracowywania programów usuwania wyrobów zawierających azbest,
6. współpraca z mediami w celu propagowania odpowiednich inicjatyw społecznych oraz rozpowszechniania informacji dotyczących zagrożeń powodowanych przez azbest,
7. współpraca z organizacjami społecznymi wspierającymi realizację Programu,
8. współpraca z organami kontrolnymi (inspekcja sanitarna, inspekcja pracy, inspekcja nadzoru budowlanego, inspekcja ochrony środowiska).

Przygotowanie „Programu usuwania wyrobów zawierających azbest z terenu Gminy Łobżenica” poprzedzone zostało wykonaniem inwentaryzacji wyrobów zawierających azbest. Zebrane w bazie danych wyniki inwentaryzacji umożliwiły przygotowanie przestrzennego rozmieszczenia wyrobów zawierających azbest na terenie Gminy Łobżenica wraz z analizą poglądowego stopnia pilności usunięcia azbestu. Następnie oszacowano koszty usunięcia płyt azbestowo-cementowych z terenu Gminy Łobżenica oraz wskazano potencjalne źródła finansowania przedsięwzięć, polegających na usuwaniu i unieszkodliwianiu azbestu. Opracowane zostały wskaźniki monitorowania realizacji „Programu usuwania wyrobów zawierających azbest z terenu Gminy Łobżenica”.

Niniejszy dokument został opracowany na podstawie umowy zawartej w dn. 20 marca 2014 r. pomiędzy Gminą Łobżenica a ECO-ART Sp. z o.o.



2. Cele i zadania „Programu usuwania wyrobów zawierających azbest z terenu Gminy Łobzenica”

Celem opracowania „Programu usuwania wyrobów zawierających azbest z terenu Gminy Łobzenica” jest:

1. oczyszczenie terenu Gminy Łobzenica z azbestu poprzez usunięcie i unieszkodliwienie wyrobów zawierających azbest,
2. eliminacja negatywnych skutków zdrowotnych oddziaływania azbestu na człowieka,
3. likwidacja oddziaływania azbestu na środowisko zgodnie z obowiązującym prawem do końca 2032 roku.

„Program usuwania wyrobów zawierających azbest z terenu Gminy Łobzenica” (zwany także w dalszej części dokumentu „Programem”) został przygotowany z uwzględnieniem obowiązujących aktów prawnych i jest zgodny z kierunkami wyznaczonymi w dokumentach krajowych i wojewódzkich.

Zgodnie z „**Programem Oczyszczania Kraju z Azbestu na lata 2009-2032**” usunięcie i unieszkodliwienie wyrobów zawierających azbest zaplanowano do końca 2032 r. Zadania niezbędne do oczyszczenia kraju z azbestu zostały podzielone na: legislacyjne, edukacyjno-informacyjne, ochrony zdrowia, monitorowania realizacji „Programu” oraz działania w zakresie usuwania azbestu z obiektów budowlanych, budowy składowisk oraz instalacji do unieszkodliwiania wyrobów azbestowych.

Oszacowano, iż na terenie kraju nadal użytkowanych jest ok. 14,5 mln ton wyrobów zawierających azbest. Przyjęto, iż proces usuwania azbestu będzie przebiegał etapami. Wskazano na konieczność budowy 56 składowisk odpadów lub kwater przystosowanych do składowania odpadów zawierających azbest.

„**Plan Gospodarki Odpadami dla Województwa Wielkopolskiego na lata 2012-2017**” został przyjęty uchwałą Nr XXV/440/12 Sejmiku Województwa Wielkopolskiego z dnia 27 sierpnia 2012 r.

W Planie w zakresie gospodarki odpadami zawierającymi azbest zakłada się osiągnięcie celów określonych w przyjętym w dniu 15 marca 2010 r. przez Radę Ministrów Rzeczypospolitej Polskiej Programie Oczyszczania Kraju z Azbestu na lata 2009-2032 oraz Programie usuwania azbestu i wyrobów zawierających azbest dla województwa wielkopolskiego.

„**Program usuwania azbestu i wyrobów zawierających azbest dla województwa wielkopolskiego**” został przyjęty uchwałą Nr XXVIII/389/08 Sejmiku Województwa Wielkopolskiego z dnia 27 października 2008 r.

W *Programie usuwania azbestu i wyrobów zawierających azbest dla województwa wielkopolskiego* ilość tego rodzaju wyrobów została obliczona za pomocą metody wskaźnikowej, szczegółowo opisanej w *Programie*. Dla dwóch powiatów: poznańskiego i konińskiego przyjęto ilości wyrobów zawierających azbest w ślad za powiatowymi programami usuwania azbestu, opracowanymi dla tych powiatów i nie dokonywano szacunków metodą wskaźnikową.

W *Programie* szacuje się ilość azbestu na terenie województwa na 321.720 Mg, znajdujących się na budynkach mieszkalnych i użyteczności publicznej oraz 363.674 Mg, zlokalizowanych na budynkach inwentarskich. Łącznie na terenie województwa wielkopolskiego znajduje się 815.926 Mg azbestu, w tym na terenie powiatu kolskiego 36.314 Mg (14.067 Mg znajdujących się na budynkach mieszkalnych i użyteczności publicznej oraz 22.247 Mg zlokalizowanych na budynkach inwentarskich). Wskaźnik



nagromadzenia wyrobów azbestowych w powiecie wynosi 35,9 Mg/km² (przy nagromadzeniu w wysokości 27,4 Mg/km² na poziomie województwa). Średnie stężenie włókien azbestowych w powietrzu dla województwa wynosi 604,7 wł/m³.

Największe ilości wyrobów zawierających azbest, zabudowanych w budynkach mieszkalnych, użyteczności publicznej oraz inwentarskich, występują w powiatach: poznańskim (91.387 Mg), ostrowskim (44.887 Mg), kaliskim (41.571 Mg) i konińskim (39.145 Mg).

W Programie wskazano, iż metodą unieszkodliwiania odpadów azbestowych jest ich składowanie, a także scharakteryzowano składowiska, na których składowane są odpady zawierające azbest, zlokalizowane na terenie województwa wielkopolskiego.

W ślad za Programem usuwania azbestu i wyrobów zawierających azbest stosowanych na terytorium Polski przyjęto podzielenie okresu do 2032 roku na 3 podokresy z założeniem, iż w poszczególnych terminach zostaną usunięte następujące ilości materiałów zawierających azbest:

Okres I: lata 2006-2012 - 163 186 Mg.
Okres II: lata 2013- 2022 - 326 370 Mg.
Okres III: lata 2023-2032 - 326 370 Mg.

Strategię działania w zakresie gospodarki odpadami azbestowymi podzielono na dwie grupy: działań pozainwestycyjnych i inwestycyjnych.

Zadania pozainwestycyjne mają na celu osiągnięcie niżej wymienionych rezultatów:

- rzetelnego i kompletnego rozpoznania ilości i stanu wyrobów zawierających azbest na terenie poszczególnych gmin województwa wielkopolskiego,
- opracowania powiatowych programów usuwania wyrobów zawierających azbest i unieszkodliwiania odpadów azbestowych wraz z zaleceniami i wytycznymi dla gmin, administracji osiedli mieszkaniowych i obiektów komunalnych, dotyczących sposobów bezpiecznego postępowania z wyrobami zawierającymi azbest,
- podjęcia inicjatyw i decyzji dotyczących lokalizacji i budowy składowisk dla odpadów azbestowych lub rozbudowy istniejących składowisk dla odpadów niebezpiecznych,
- kontroli tzw. „dzikich wysypisk odpadów”, gdzie znajdują się także odpady azbestowe,
- organizacji kampanii informacyjnej o szkodliwości azbestu i bezpiecznym użytkowaniu i usuwaniu wyrobów zawierających azbest,
- weryfikacji skali problemu obecności materiałów zawierających azbest na obszarze województwa wielkopolskiego w oparciu o programy powiatowe,
- usprawnienia monitoringu bezpiecznego usuwania wyrobów zawierających azbest i składowania odpadów azbestowych,
- wdrożenia monitoringu realizacji wojewódzkiego programu usuwania wyrobów zawierających azbest i unieszkodliwiania odpadów azbestowych,
- intensyfikacji procesu poszukiwania środków finansowych ze źródeł zewnętrznych dla wsparcia usuwania wyrobów zawierających azbest i ich unieszkodliwiania.

Natomiast zadania inwestycyjne mają na celu usunięcie wszystkich wyrobów azbestowych z terenu województwa wielkopolskiego do końca 2032 r. oraz zapewnienie wystarczającej pojemności składowisk.

Za najważniejsze problemy w zakresie gospodarki odpadami azbestowymi uznaje się:



1. Brak pełnej wiedzy dotyczącej ilości, lokalizacji i stanu wyrobów zawierających azbest na terenie gmin województwa wielkopolskiego.
2. Brak wdrożonych w wystarczającym stopniu mechanizmów dofinansowania usuwania azbestu dla indywidualnych gospodarstw domowych.
3. Słaba świadomość mieszkańców dotycząca szkodliwości dla zdrowia i życia ludzi odpadów zawierających azbest.

Zgodnie z harmonogramem *Programu usuwania azbestu i wyrobów zawierających azbest stosowanych na terytorium Polski* prognozuje się, że w latach objętych Planem, tj. do końca 2023 r. powinno zostać usunięte 50% zinwentaryzowanej ilości wyrobów zawierających azbest, czyli około 137 tys. Mg.

Plan unieszkodliwiania wyrobów zawierających azbest z terenu województwa wielkopolskiego obejmuje realizację niżej wymienionych zadań:

1. Prowadzenie akcji informacyjno-edukacyjnej.
2. Realizacja zadań w zakresie gospodarowania azbestem, zgodnie z *Programem usuwania azbestu i wyrobów zawierających azbest stosowanych na terytorium Polski* oraz *Programem usuwania azbestu i wyrobów zawierających azbest dla województwa wielkopolskiego*.
3. Wybudowanie kwater/składowisk na odpady zawierające azbest oraz stosowanie innych, dozwolonych metod zagospodarowania odpadów azbestowych.

W obowiązującym „**Planie gospodarki odpadami dla powiatu pilskiego na lata 2004-2015**” jednym z priorytetowych celów dla powiatu pilskiego jest ograniczenie wytwarzania odpadów niebezpiecznych oraz wprowadzenie nowoczesnego systemu ich unieszkodliwiania gospodarczego wykorzystania.

Mając na względzie założenia dokumentów programowych krajowych, wojewódzkich i powiatowych w „**Programie usuwania wyrobów zawierających azbest z terenu Gminy Łobżenica**” założono realizację następujących kierunków działań:

1. inwentaryzację i opracowanie bazy danych o wyrobach zawierających azbest,
2. organizację działań edukacyjno-informacyjnych o szkodliwości azbestu oraz bezpiecznym użytkowaniu i usuwaniu wyrobów zawierających azbest,
3. oczyszczenie terenu Gminy Łobżenica z wyrobów azbestowych poprzez ich usunięcie i unieszkodliwienie,
4. wdrożenie monitoringu realizacji „Programu usuwania wyrobów zawierających azbest z terenu Gminy Łobżenica”,
5. podjęcie działań w kierunku pozyskania środków finansowych ze źródeł zewnętrznych dla wsparcia usuwania wyrobów zawierających azbest i ich unieszkodliwiania,
6. pomoc w poszukiwaniu możliwych źródeł dofinansowania w postaci dotacji, kredytów i pożyczek preferencyjnych na wymianę płyt azbestowo-cementowych dla osób fizycznych i wspólnot mieszkaniowych,
7. okresową weryfikację i aktualizację „Programu”.

Dokument „Program usuwania wyrobów zawierających azbest z terenu Gminy Łobżenica” jest wynikiem realizacji zapisów „Program usuwania azbestu i wyrobów zawierających azbest dla województwa wielkopolskiego” oraz „Programu Oczyszczania Kraju z Azbestu na lata 2009-2032”.



3. Właściwości azbestu i jego wpływ na zdrowie człowieka

Azbest jest nazwą handlową włóknistych minerałów, które pod względem chemicznym są uwodnionymi krzemianami metali, zawierającymi w swoim składzie: magnez, sód i wapń. Zgodnie z ustawą z dnia 19 czerwca 1997 r. o zakazie stosowania wyrobów zawierających azbest (Dz.U. z 2004 r. Nr 3, poz. 20, z późn. zm.), azbestem nazywane są następujące włókniste krzemiany:

1. azbest chryzotylowy, nr CAS 12001-29-5,
2. azbest krokidolitowy, nr CAS 12001-28-4,
3. azbest amozytowy (gruenerytowy), nr CAS 12172-73-5,
4. azbest antofilitowy, nr CAS 77536-67-5,
5. azbest tremolitowy, nr CAS 77536-68-6,
6. azbest aktynolitowy, nr CAS 77536-66-4.

Wyróżniane są dwie grupy azbestów: grupa serpentynów i grupa azbestów amfibolowych. Do serpentynów należy azbest chryzotylowy (azbest biały), który był wydobywany i stosowany w największych ilościach. W grupie azbestów amfibolowych znaczenie mają dwie odmiany: azbest amozytowy (azbest brązowy) i azbest krokidolitowy (azbest niebieski).

Azbest chryzotylowy krystalizuje się w postaci rurek, a azbesty amfibolowe przyjmują formę grubszych, pręcikowatych kryształów. Włókna azbestu są wiązkami zbudowanymi z dużej liczby (do kilku tysięcy, a niekiedy nawet do kilkudziesięciu tysięcy) włókien elementarnych. W tych wiązkach pojedyncze kryształy azbestu są spojone za pomocą węgla wapniowego. Największe zastosowanie przemysłowe miał azbest o giętkich włóknach (do 0,1 μm grubości), odpornych na działanie czynników chemicznych, wysokich temperatur oraz na ścieranie, a także źle przewodzących ciepło i elektryczność. Używany był do wyrobu tkanin ogniotrwałych, okładzin ciernych, szczęk hamulcowych, farb ogniotrwałych, materiałów izolacyjnych oraz niepalnych materiałów budowlanych¹.

Azbest amfibolowy charakteryzuje się dużą kwasoodpornością. Jest znacznie mniej rozpowszechniony w przyrodzie. Wykorzystywany był w przemyśle chemicznym. Występowanie azbestu w przyrodzie jest stosunkowo powszechne, ale tylko w kilku miejscach na świecie prowadzona była eksploatacja tego minerału na skalę przemysłową. Polska nie posiada złóż azbestu nadających się do eksploatacji przemysłowej.

W zależności od zawartości azbestu, stosowanego spoiwa oraz gęstości objętościowej wyróżniono dwie grupy wyrobów azbestowych:

1. klasa I (wyroby miękkie), których gęstość objętościowa jest mniejsza niż 1.000 kg/m³, zawierające powyżej 20% (do 100% azbestu). Wyroby te łatwo ulegają uszkodzeniom mechanicznym, w wyniku czego następuje znaczna emisja włókien azbestu do otoczenia. Najczęściej stosowane w tej klasie były: wyroby tekstylne z azbestu, używane przez pracowników w celach ochronnych, koce gaśnicze, szczeliwa plecione, tektury uszczelkowe, materiały, wykładziny cierne.
2. klasa II (wyroby twarde), których gęstość objętościowa jest większa niż 1.000 kg/m³, zawierające poniżej 20% azbestu. W wyrobach tych włókna azbestowe są mocno związane, a w przypadku mechanicznego uszkodzenia, np. pęknięcia, ma miejsce stosunkowo niewielka emisja azbestu do otoczenia w porównaniu z wyrobami klasy I. Niebezpieczeństwo dla zdrowia ludzi i środowiska stwarza mechaniczna obróbka tych wyrobów oraz rozbijanie, np. w wyniku zrzucania w trakcie prac remontowych².

¹ Za: Szeszenia-Dąbrowska Neonila, Sobala Wojciech: „Zanieczyszczenie środowiska azbestem. Skutki zdrowotne”, Łódź, 2010

² „Zbiór przepisów i procedur dotyczących bezpiecznego postępowania z wyrobami zawierającymi azbest”, Ministerstwo Gospodarki, Warszawa, 2001



W Polsce wyroby twarde wykorzystywane były do produkcji płyt azbestowo-cementowych jako materiał budowlany w postaci płyt płaskich, falistych oraz rur azbestowo-cementowych. Płyty płaskie i faliste wykorzystywane były do krycia dachów, rzadziej do elewacji budynków gospodarczych i mieszkalnych czy przemysłowych. W znacznie mniejszych ilościach produkowane i stosowane były inne wyroby azbestowo-cementowe, tj. rury służące do wykonywania instalacji wodociągowych i kanalizacyjnych oraz przewody kominowe czy zsypy w budynkach wielokondygnacyjnych.



Fot. 1 Płyty azbestowo-cementowe faliste



Fot. 2 Płyty azbestowo-cementowe płaskie

Ekspozycja na pył azbestu stanowi poważne zagrożenie dla zdrowia ludzi. Problem zagrożenia nowotworami powodowanymi włóknami azbestu istnieje nadal, pomimo coraz lepszej ochrony pracy w kontakcie z azbestem. Zapadalność na nowotwory złośliwe, w szczególności raka płuca i międzybłoniaka opłucnej, jest ściśle związana ze stężeniem włókien azbestu w powietrzu determinowanym ilością i stanem zabudowanych i stosowanych wyrobów zawierających azbest oraz stopniem zanieczyszczenia środowiska.

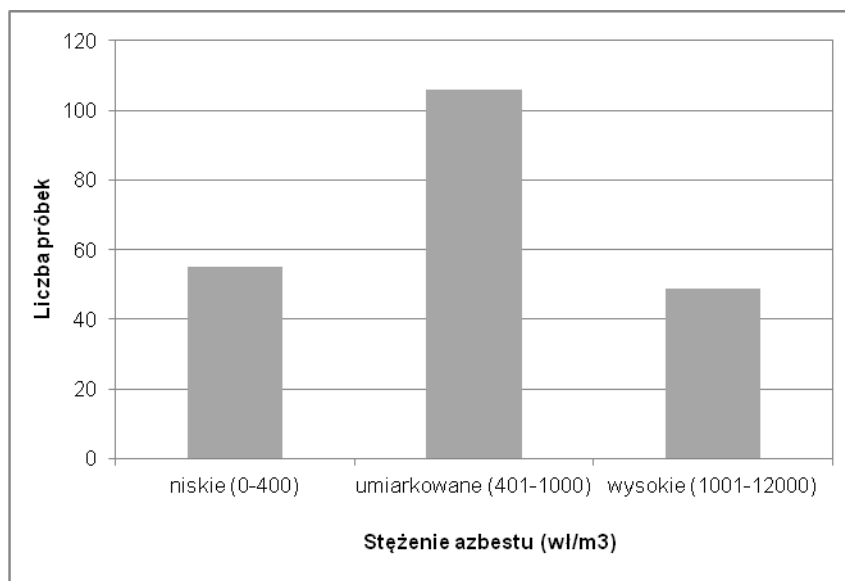
Stężenie włókien azbestu w powietrzu (imisja) na danym obszarze jest bezpośrednią miarą stosowaną do określenia dawki kumulowanej, będącej podstawą szacowania ryzyka zdrowotnego związanego z zanieczyszczeniem środowiska azbestem na danym obszarze.

Pomiary stężenia włókien azbestu w województwie wielkopolskim zostały wykonane w 2007, 2008, 2009 r.³ Punkty pomiarowe zostały wyznaczone w 20 powiatach i 3 miastach na terenie 77 gmin. Łącznie na terenie województwa wielkopolskiego pobrano 300 próbek powietrza. Rozkład wartości stężeń azbestu w powietrzu atmosferycznym na terenie województwa wielkopolskiego został przedstawiony na wykresie nr 1.

³ Szeszenia-Dąbrowska Neonila, Sobala Wojciech: „Zanieczyszczenie środowiska azbestem. Skutki zdrowotne.” Łódź, 2010



Wykres nr 1 Rozkład punktów pomiarowych na terenie województwa wielkopolskiego według wielkości stężeń.



Głównymi skutkami narażenia na pył azbestu są: azbestoza, międzybłoniak opłucnej i rak płuca. Zachorowania na azbestozę płuc pojawiają się przy znacznym narażeniu na pył azbestu (rzędu setek tysięcy włókien na 1 m³). Na podstawie przeprowadzonych badań można uznać, iż narażenia występujące w środowisku komunalnym (do 1000 włókien/m³) są niewystarczające do wywołania azbestozy. Dla międzybłoniaka płuc oraz raka płuc zaobserwowano wzrost zachorowań osób narażonych środowiskowo na pył azbestu.⁴

Biologiczna agresywność pyłu azbestowego jest zależna od stopnia penetracji i ilości włókien, które zatrzymały się w dolnej części układu oddechowego. Włókna cienkie o średnicy poniżej 3 mikrometrów przenoszone są łatwiej i docierają do końcowych odcinków dróg oddechowych, a włókna grube, o średnicy powyżej 5 mikrometrów, zatrzymują się w górnych odcinkach dróg oddechowych. Skręcone włókna chryzotylu o dużej średnicy mają tendencję do zatrzymywania się wyżej w porównaniu z igłowymi włóknami azbestów amfibolowych, z łatwością przenikających do obwodowych części płuc. Największe zagrożenie dla organizmu ludzkiego stanowią włókna respirabilne, dostające się z powietrzem do pęcherzyków płucnych, o średnicy mniejszej od 3 mikrometrów.⁵

Na podstawie przeprowadzonych badań⁶ znaczącego wzrostu liczby przypadków międzybłoniaka należy spodziewać się po około 50-60 latach od okresu, w którym zostało znacznie zanieczyszczone środowisko. Podstawą do oceny stężeń były badania prowadzone w latach 2004-2008, a narażenie we wcześniejszych latach oszacowane zostało na podstawie danych o wielkości produkcji wyrobów azbestowych. Szacuje się, iż ekspozycja na pył azbestowy powoduje na świecie ok. 100 tys. zgonów rocznie.

W stanowisku wyrażonym przez uczestników European Asbestos Conference: Policy, Status & Human Rights (22-23 września 2005 r. w Brukseli) zalecane jest m.in.⁷:

1. rygorystyczne przestrzeganie przepisów prawnych dotyczących azbestu,
2. przeprowadzenie inwentaryzacji budynków publicznych zawierających materiały azbestowe do końca 2007 r. oraz pozostałych do 2008 r.

⁴ Ibidem

⁵ Na podstawie: „Azbest. Ekspozycja zawodowa i środowiskowa.”, pod red. Neonili Szeszenia-Dąbrowskiej, Łódź, 2004

⁶ Szeszenia-Dąbrowska Neonila, Sobala Wojciech: „Zanieczyszczenie środowiska azbestem. Skutki zdrowotne.” Łódź, 2010

⁷ Ibidem



3. opracowanie regulacji prawnych dotyczących usuwania materiałów zawierających azbest,
4. określenie minimum pomocy finansowej dla poszkodowanych.

4. Uwarunkowania prawne użytkowania i usuwania wyrobów azbestowych

W ustawie z dnia 27 kwietnia 2001 r. - Prawo ochrony środowiska (Dz. U. z 2013 r. poz. 1232 z późn. zm.) zabroniono wprowadzania do obrotu lub ponownego wykorzystywania substancji stwarzających szczególne zagrożenie dla środowiska, w tym azbestu.

4.1. Azbest jako substancja szczególnie niebezpieczna

Substancje stwarzające szczególne zagrożenie dla środowiska powinny być wykorzystywane, przemieszczane i eliminowane przy zachowaniu środków ostrożności, a instalacje lub urządzenia, w których jest lub był wykorzystywany azbest, powinny zostać oczyszczone lub unieszkodliwione. Do instalacji lub urządzeń, co do których istnieje podejrzenie, iż były w nich wykorzystywane substancje stwarzające szczególne zagrożenie dla środowiska, stosuje się wymagania dotyczące postępowania z instalacjami i urządzeniami, w których były lub są wykorzystywane te substancje.

Na mocy rozporządzenia Ministra Gospodarki z dnia 13 grudnia 2010 r. w sprawie wymagań w zakresie wykorzystywania wyrobów zawierających azbest oraz wykorzystywania i oczyszczania instalacji lub urządzeń, w których były lub są wykorzystywane wyroby zawierające azbest (Dz. U. z 2011 r., Nr 8, poz. 31), wyroby zawierające azbest mogą być wykorzystywane w sposób niestwarzający zagrożenia dla zdrowia ludzi i środowiska w terminie do **dnia 31 grudnia 2032 r.**

W rozporządzeniu Ministra Środowiska z dnia 27 września 2001 r. w sprawie katalogu odpadów (Dz.U. nr 112, poz. 1206) azbest jako składnik odpadów został zaliczony do kategorii odpadów niebezpiecznych (C25):

- 06 07 01* Odpady azbestowe z elektrolizy
- 06 13 04* Odpady z przetwarzania azbestu
- 10 11 81* Odpady zawierające azbest
- 10 13 09* Odpady zawierające azbest z produkcji elementów cementowo-azbestowych
- 15 01 11* Opakowania z metali zawierające niebezpieczne porowate elementy wzmocnienia konstrukcyjnego (np. azbest), włącznie z pustymi pojemnikami ciśnieniowymi
- 16 01 11* Okładziny hamulcowe zawierające azbest
- 16 02 12* Zużyte urządzenia zawierające wolny azbest
- 17 06 01* Materiały izolacyjne zawierające azbest
- 17 06 05* Materiały konstrukcyjne zawierające azbest

4.2. Obowiązki właścicieli nieruchomości

Na mocy rozporządzenia Ministra Gospodarki z dnia 13 grudnia 2010 r. w sprawie wymagań w zakresie wykorzystywania wyrobów zawierających azbest oraz wykorzystywania i oczyszczania instalacji lub urządzeń, w których były lub są wykorzystywane wyroby zawierające azbest, wyroby zawierające azbest, instalacje lub urządzenia zawierające azbest, drogi utwardzone odpadami zawierającymi azbest, rury azbestowo-cementowe oraz



usunięte wyroby zawierające azbest powinny być inwentaryzowane poprzez sporządzenie spisu z natury.

Wykorzystujący wyroby azbestowe powinien ująć wynik inwentaryzacji w „Informacji o wyrobach zawierających azbest” (załącznik 2). Corocznie w terminie **do dnia 31 stycznia** osoba fizyczna, nieprowadząca działalności gospodarczej, powinna przedłożyć wynik inwentaryzacji odpowiednio wójtowi, burmistrzowi lub prezydentowi miasta, a przedsiębiorcy i osoby fizyczne, prowadzące działalność gospodarczą - właściwemu marszałkowi województwa.

Zgodnie z *rozporządzeniem Ministra Gospodarki, Pracy i Polityki Społecznej z dnia 2 kwietnia 2004 r. w sprawie sposobów i warunków bezpiecznego użytkowania i usuwania wyrobów zawierających azbest* (Dz.U. nr 71, poz. 649), właściciel, użytkownik wieczysty lub zarządca nieruchomości, a także obiektu, urządzenia budowlanego, instalacji przemysłowej lub innego miejsca zawierającego azbest, powinien przeprowadzić kontrole stanu wyrobów azbestowych w terminach wynikających z oceny stanu tych wyrobów. Z przeprowadzonej kontroli okresowej powinna zostać sporządzona „Ocena stanu i możliwości bezpiecznego użytkowania wyrobów zawierających azbest” (załącznik nr 4). Wyroby zakwalifikowane, na podstawie przeprowadzonej oceny, do usunięcia, powinny zostać usunięte, a wyroby niezakwalifikowane do usunięcia - winny być odpowiednio zabezpieczone. Po dokonaniu zabezpieczenia należy ponownie wykonać ocenę w ciągu 30 dni.

Instalacje lub urządzenia zawierające azbest oraz użytkowane bez zabezpieczenia drogi i pozostawione w ziemi, wyłączone z użytkowania, rury azbestowo-cementowe powinny zostać oznakowane. W przypadku braku możliwości trwałego umieszczenia oznakowania na instalacji lub urządzeniu zawierającym azbest, oznakowanie powinno być umieszczone w widocznym miejscu, w każdym pomieszczeniu, w którym taka instalacja lub urządzenie się znajdują, dodając ostrzeżenie „Pomieszczenie zawiera azbest”.

Oznakowanie rur azbestowo-cementowych umieszcza się na stałych elementach nadpoziomowych instalacji.

4.3. Obowiązki jednostek samorządu terytorialnego

Jednostki samorządu terytorialnego powinny corocznie w terminie **do 31 stycznia** przedkładać marszałkowi województwa „Informacje o wyrobach zawierających azbest” (załącznik 2) sporządzone dla obiektów, stanowiących ich własność, w których użytkowane są wyroby azbestowe.

Jednostki samorządu terytorialnego powinny oznakować drogi utwardzone odpadami zawierającymi azbest na elementach pionowych na całym odcinku drogi, po każdym skrzyżowaniu z inną drogą. Drogi zabezpieczone nie podlegają oznakowaniu po potwierdzeniu braku emisji włókien azbestu z odpadów zawierających azbest wykorzystanych do utwardzenia drogi zabezpieczonej. Wzór oznakowania został zamieszczony w załączniku nr 1.

W urzędzie gminy oraz na stronie internetowej urzędu powinna być ogólnie dostępna informacja o rozmieszczeniu dróg zabezpieczonych oraz dróg utwardzonych odpadami zawierającymi azbest.

Wójt, burmistrz lub prezydent miasta powinien przedkładać marszałkowi województwa **do 31 marca** za poprzedni rok kalendarzowy (załącznik nr 3), informację o rodzaju, ilości i miejscach występowania substancji stwarzających szczególne zagrożenie



dla środowiska w formie elektronicznej, na informatycznych nośnikach danych w rozumieniu art. 3 pkt 1 ustawy z dnia 17 lutego 2005 r. o informatyzacji działalności podmiotów realizujących zadania publiczne (Dz. U. z 2014, poz. 1114 z późn. zm.).

W oparciu o zapisy §4 ust. 2 Rozporządzenia Ministra Środowiska z dnia 20 grudnia 2012 r. zmieniającego rozporządzenie w sprawie sposobu przedkładania marszałkowi województwa informacji o rodzaju, ilości i miejscach występowania substancji stwarzających szczególne zagrożenie dla środowiska (Dz. U. z 2013 r., poz. 24) informacje dotyczące wyrobów zawierających azbest są bezpośrednio wprowadzane przez wójta, burmistrza, prezydenta miasta do bazy azbestowej administrowanej przez ministra właściwego do spraw gospodarki, dostępnej za pośrednictwem sieci Internet w serwisie internetowym Bazy Azbestowej: www.bazaazbestowa.gov.pl. Rozporządzenie Ministra Środowiska z dnia 20 grudnia 2012 r. w sprawie sposobu prowadzenia przez marszałka województwa rejestru wyrobów zawierających azbest (Dz. U. z 2013 r., poz. 25) określa, iż rejestr ten jest prowadzony przez marszałków w formie elektronicznej przy użyciu systemu teleinformatycznego w rozumieniu art. 3 pkt 3 ww. ustawy z dnia 17 lutego 2005 r. o informatyzacji działalności podmiotów realizujących zadania publiczne i stanowi integralną część bazy azbestowej dostępnej pod adresem www.bazaazbestowa.gov.pl.

4.4. Obowiązki wykonawcy prac polegających na usuwaniu wyrobów azbestowych

Wytwórca odpadów, który prowadzi działalność polegającą na świadczeniu usług w zakresie budowy, rozbiórki, remontu obiektów, czyszczenia zbiorników lub urządzeń oraz sprzątania, konserwacji i napraw, a więc także firmy świadczące usługi w zakresie usuwania azbestu (poza instalacjami), w świetle ustawy z dnia 14 grudnia 2012 r. o odpadach (Dz. U. z 2013 r., poz. 21 z późn. zm.), nie jest już zobowiązany do uzyskania decyzji zatwierdzającej program gospodarki odpadami, a także program gospodarki odpadami niebezpiecznymi. Na mocy nowej ustawy ww. decyzje, wydane na podstawie przepisów dotychczasowych wygasły, natomiast pozwolenia na wytwarzanie odpadów, wydane na podstawie przepisów dotychczasowych, zachowują ważność na czas, na jaki zostały wydane. Firmy świadczące usługi w zakresie usuwania azbestu zobowiązane są jednak do przestrzegania przepisów ustawy o odpadach w zakresie postępowania z wytworzonymi odpadami. Ponadto, zgodnie z zapisami art. 66 oraz 75 ustawy z dnia 14 grudnia 2012 r. o odpadach firmy te mają obowiązek prowadzenia ewidencji odpadów, a także rokrocznego składania właściwemu marszałkowi sprawozdania o wytwarzanych odpadach i gospodarowaniu odpadami (do 15 marca za poprzedni rok kalendarzowy.) Ewidencję odpadów prowadzi się z zastosowaniem kart ewidencji odpadów i kart przekazania odpadów.

Zgodnie z rozporządzeniem Ministra Gospodarki, Pracy i Polityki Społecznej z dnia 2 kwietnia 2004 r. w sprawie sposobów i warunków bezpiecznego użytkowania i usuwania wyrobów zawierających azbest (zm. rozporządzeniem Ministra Gospodarki z dnia 5 sierpnia 2010 r.), wykonawca prac polegających na zabezpieczaniu i usuwaniu wyrobów zawierających azbest, zobowiązany jest ponadto do przeszkolenia przez uprawnioną instytucję zatrudnianych pracowników, osób kierujących lub nadzorujących prace w zakresie bezpieczeństwa i higieny pracy przy zabezpieczaniu i usuwaniu tych wyrobów oraz przestrzegania procedur dotyczących bezpiecznego postępowania, posiadania niezbędnego wyposażenia technicznego i socjalnego oraz opracowania przed rozpoczęciem prac szczegółowego planu prac usuwania wyrobów zawierających azbest, obejmującego w szczególności:

- a) identyfikację azbestu w przewidzianych do usunięcia materiałach, na podstawie udokumentowanej informacji od właściciela lub zarządcy obiektu albo też na podstawie badań przeprowadzonych przez laboratorium wyposażone w sprzęt umożliwiający ich prawidłową analizę i zdolne do stosowania odpowiedniej techniki



identyfikacyjnej,

- b) informacje o metodach wykonywania planowanych prac,
- c) zakres niezbędnych zabezpieczeń pracowników oraz środowiska przed narażeniem na szkodliwość emisji azbestu,
- d) ustalenie niezbędnego dla rodzaju wykonywanych prac monitoringu powietrza.

Wykonawca prac polegających na zabezpieczeniu lub usunięciu wyrobów zawierających azbest z miejsca, obiektu, urządzenia budowlanego lub instalacji przemysłowej, a także z terenu prac obowiązany jest także do zgłoszenia zamiaru przeprowadzenia tych prac właściwemu organowi nadzoru budowlanego, właściwemu okręgowemu inspektorowi pracy oraz właściwemu państwowemu inspektorowi sanitarnemu w terminie co najmniej 7 dni przed rozpoczęciem prac.

W celu zapewnienia warunków bezpiecznego usuwania wyrobów zawierających azbest z miejsca ich występowania, wykonawca prac obowiązany jest do:

1. izolowania od otoczenia obszaru prac przez stosowanie osłon zabezpieczających przenikanie azbestu do środowiska,
2. ogrodzenia terenu prac z zachowaniem bezpiecznej odległości od traktów komunikacyjnych dla osób pieszych, nie mniejszej niż 1 m, przy zastosowaniu osłon zabezpieczających przed przenikaniem azbestu do środowiska,
3. umieszczenia w strefie prac w widocznym miejscu tablic informacyjnych o następującej treści: „Uwaga! Zagrożenie azbestem”; w przypadku prowadzenia prac z wyrobami zawierającymi krokidolit treść tablic informacyjnych powinna być następująca: „Uwaga! Zagrożenie azbestem – krokidolitem”,
4. zastosowania odpowiednich środków technicznych ograniczających do minimum emisję azbestu do środowiska,
5. zastosowania w obiekcie, gdzie prowadzone są prace, odpowiednich zabezpieczeń przed pyleniem i narażeniem na azbest, w tym uszczelnienia otworów okiennych i drzwiowych, a także innych zabezpieczeń przewidzianych w planie bezpieczeństwa i ochrony zdrowia,
6. codziennego usuwania pozostałości pyłu azbestowego ze strefy prac przy zastosowaniu podciśnieniowego sprzętu odkurzającego lub metodą czyszczenia na mokro,
7. izolowania pomieszczeń, w których zostały przekroczone dopuszczalne wartości stężeń pyłu azbestowego dla obszaru prac, w szczególności izolowania pomieszczeń w przypadku prowadzenia prac z wyrobami zawierającymi krokidolit,
8. stosowania zespołu szczelnych pomieszczeń, w których następuje oczyszczenie pracowników z azbestu, przy usuwaniu pyłu azbestowego przekraczającego dopuszczalne wartości stężeń,
9. zapoznania pracowników bezpośrednio zatrudnionych przy pracach z wyrobami zawierającymi azbest lub ich przedstawicieli z planem prac, a w szczególności z wymogami dotyczącymi bezpieczeństwa i higieny pracy w czasie wykonywania prac.

Do transportu wyrobów i odpadów zawierających azbest stosuje się przepisy:

1. ustawy z dnia 19 sierpnia 2011 r. o przewozie towarów niebezpiecznych (Dz. U., Nr 227, poz. 1367 z późn. zm.),
2. Rozporządzenia Ministra Transportu, Budownictwa i Gospodarki Morskiej z dnia 15 lutego 2012 r. w sprawie świadectwa dopuszczenia pojazdu ADR (Dz. U. z 2012 r., poz. 192 z późn. zm.)⁸,

⁸ zmienione rozporządzeniem Ministra Infrastruktury i Rozwoju z dnia 13 grudnia 2013 r. zmieniającym rozporządzenie w sprawie świadectwa dopuszczenia pojazdu ADR (Dz. U 2014 , poz. 26)



3. Rozporządzenia Ministra Transportu, Budownictwa i Gospodarki Morskiej z dnia 15 lutego 2012 r. w sprawie egzaminów dla kierowców przewożących towary niebezpieczne (Dz. U. z 2014 r., poz. 304).

Prace związane z usuwaniem wyrobów zawierających azbest powinny być prowadzone w sposób uniemożliwiający emisję azbestu do środowiska. Po wykonaniu prac, wykonawca ma obowiązek złożenia właścicielowi, użytkownikowi wieczystemu lub zarządcy pisemnego oświadczenia o prawidłowości wykonania prac oraz o oczyszczeniu terenu z pyłu azbestowego, z zachowaniem właściwych przepisów technicznych i sanitarnych. Oświadczenie to powinno być przechowywane przez okres co najmniej 5 lat.

Do transportu wyrobów i odpadów zawierających azbest stosuje się przepisy o przewozie towarów niebezpiecznych. Wyroby i odpady zawierające azbest powinny zostać odpowiednio oznakowane, a transport wyrobów i odpadów zawierających azbest, należy wykonać w sposób uniemożliwiający emisję azbestu do środowiska. Przed załadowaniem przygotowanych odpadów zawierających azbest środek transportu powinien być oczyszczony z elementów umożliwiających uszkodzenie opakowań w trakcie transportu. Ładunek odpadów zawierających azbest powinien być tak umocowany, aby w trakcie transportu nie był narażony na wstrząsy, przewracanie lub wypadnięcie z pojazdu.

4.5. Składowanie odpadów zawierających azbest

Zgodnie z rozporządzeniem Ministra Gospodarki, Pracy i Polityki Społecznej z dnia 2 kwietnia 2004 r. w sprawie sposobów i warunków bezpiecznego użytkowania i usuwania wyrobów zawierających azbest, odpady zawierające azbest powinny być składowane na składowiskach odpadów niebezpiecznych lub na wydzielonych częściach składowisk odpadów innych niż niebezpieczne i obojętne albo na podziemnych składowiskach odpadów niebezpiecznych.

Składowiska odpadów niebezpiecznych lub wydzielone części na terenie składowisk odpadów innych niż niebezpieczne i obojętne, przeznaczone do wyłącznego składowania odpadów niebezpiecznych, pochodzących z budowy, remontu i rozbiórki obiektów budowlanych oraz infrastruktury drogowej, wymienionych w katalogu odpadów, oznaczonych kodami: 17 06 01* materiały izolacyjne zawierające azbest lub 17 06 05* materiały konstrukcyjne zawierające azbest, powinny być budowane w specjalnie wykonanych zagłębieniach terenu ze ścianami bocznymi zabezpieczonymi przed osypywaniem się. Odpady składowane są w opakowaniu, w którym zostały dostarczone na składowisko odpadów. Każdorazowo po umieszczeniu odpadów na składowisku odpadów ich powierzchnia jest zabezpieczana przed emisją pyłów przez przykrycie izolacją syntetyczną lub warstwą ziemi. Na składowisku odpadów lub kwaterze nie są prowadzone roboty mogące powodować uwolnienie włókien. Składowanie odpadów należy zakończyć na poziomie 2 m poniżej poziomu terenu otoczenia, a następnie składowisko odpadów powinno zostać wypełnione ziemią do poziomu terenu.

Zgodnie z rozporządzeniem Ministra Środowiska z dnia 30 kwietnia 2013 r. w sprawie składowisk odpadów (Dz. U. z 2013 r., poz. 523), na składowiskach odpadów niebezpiecznych lub na ich wydzielonych częściach na terenie składowisk odpadów innych niż niebezpieczne i obojętne, przeznaczonych do wyłącznego składowania odpadów, o których mowa wyżej, po wypełnieniu składowiska warstwą ziemi, nie mogą być budowane budynki, wykonywane wykopy, instalacje naziemne i podziemne ani nie mogą być prowadzone roboty naruszające strukturę tego składowiska odpadów.



5. Wyroby azbestowe na terenie Gminy Łobżenica

5.1. Ogólna charakterystyka Gminy Łobżenica

Gmina Łobżenica jest gminą miejsko-wiejską leżącą w powiecie pilskim, w północno-wschodniej części województwa wielkopolskiego. Obejmuje powierzchnię 190,7 km², a więc 15% obszaru powiatu. Gminę zamieszkuje 10.255 osób. Gęstość zaludnienia wynosi więc 51 os./km²⁹.

Łobżenica jest jedną z dziewięciu gmin należących do powiatu pilskiego. Od północnego-zachodu graniczy z gminą Złotów (powiat złotowski), północnego-wschodu z gminą Więcbork (powiat sępoleński), od zachodu z gminą Mrocza, a od zachodu z gminami: Sadki (powiat nakielski), Wyrzysk i Wysoka (powiat pilski). W skład Gminy Łobżenica wchodzi Miasto Łobżenica oraz 23 sołectwa: Chlebno, Dźwierszno Małe, Dźwierszno Wielkie, Dziegielarnia, Dębno, Ferdynandowo, Izdebki, Fanianowo, Kruszki, Kościerzyn Mały, Kunowo, Luchowo, Liszkowo, Piesno, Rataje, Szczerbin, Trzeboń, Topola, Wiktorówko, Walentynowo, Witrogoszcz-Osada, Witrogoszcz Wieś i Witrogoszcz Kolonia¹⁰.

Położenie na terenie Pojezierza Krajeńskiego powoduje, że Gminę charakteryzuje urozmaicony i atrakcyjny krajobraz. Dodatkowy atut stanowi przepływająca rzeka Łobżonka, która jest dopływem Noteci. Około jedna trzecia powierzchni Gminy stanowi Obszar Chronionego Krajobrazu Doliny Łobżonki i Borów Kujawskich. Powierzchnia lasów ogółem wynosi 3.730,7 ha, a wskaźnik lesistości wynosi 19,6%. Powierzchnia użytków rolnych Gminy obejmuje 13.278 ha, z czego 11.685 ha przypada na grunty orne¹¹.

W 2012 roku zarejestrowano 534 osoby bezrobotne. W rejestrze REGON w tym samym roku znalazło się 465 podmiotów gospodarczych (23 sektora publicznego i 442 prywatnego). 366 podmiotów prowadzone jest przez osoby fizyczne, 11 przez spółki handlowe, ponadto w Gminie działa 5 spółdzielni oraz 28 stowarzyszeń i organizacji społecznych. Długość sieci wodociągowej wynosi 171,1 km i objętych jest nią 79,9% mieszkańców. Siecią kanalizacyjną o długości 30,2 km objęte jest 23,6% mieszkańców, natomiast siecią gazową o długości 23,1 km, 24,7% mieszkańców¹².

Obecnie w całej Gminie funkcjonują trzy oczyszczalnie ścieków, ale w dłuższej perspektywie planowana jest przebudowa systemu i oparcie go na jednej centralnej oczyszczalni ścieków w Liszkowie¹³.

5.2. Inwentaryzacja wyrobów azbestowych na terenie Gminy Łobżenica

Źródłem danych o rozmieszczeniu i ilości wyrobów zawierających azbest na terenie Gminy Łobżenica była inwentaryzacja wyrobów azbestowych. Została ona przeprowadzona w trakcie wizyt terenowych w okresie lipiec-sierpień 2014 r. Inwentaryzacją objęto wyłącznie użytkowane na zewnątrz budynków wyroby zawierające azbest, stanowiące pokrycia dachowe i elewacje budynków. Zastosowano następujące metody pozyskania danych:

1. wywiad terenowy,
2. zapytania ankietowe.

Wywiad terenowy zastosowano w odniesieniu do osób fizycznych, właścicieli posesji oraz przedsiębiorstw prowadzących działalność gospodarczą, a metodą ankietową objęto Urząd Miejski w Łobżenicy.

⁹ Statystyczne Vademecum Samorządowca 2013 Urząd Statystyczny w Poznaniu

¹⁰ Oficjalna strona Urzędu Miejskiego Gminy Łobżenica: www.lobzenica.msierwer.pl

¹¹ Bank Danych Lokalnych Głównego Urzędu Statystycznego: stat.gov.pl

¹² Ibidem

¹³ Ibidem



W wyniku przeprowadzonych prac inwentaryzacyjnych stwierdzono, że:

1. w 2.547 budynkach mieszkalnych wraz z zabudową gospodarczą oraz innych obiektach zamontowane zostały płyty azbestowo-cementowe o łącznej powierzchni 485.279 m²,
2. 10 obiektów użyteczności publicznej pokrytych jest płytami azbestowo-cementowymi o powierzchni 1.676 m²,
3. na posesjach stwierdzono 726 m² magazynowanych płyt azbestowo-cementowych,
4. na terenie Gminy jest 6.679 mb. rur wodociągowych wykonanych z wyrobów zawierających azbest,
5. brak jest dróg utwardzonych odpadami zawierającymi azbest.

5.2.1. Metodologia przeprowadzenia inwentaryzacji

Inwentaryzacja wyrobów azbestowych na terenie Gminy Łobżenica została przeprowadzona przez pracowników terenowych w okresie lipiec-sierpień 2014 r. W terenie wykonano spis gospodarstw domowych, obiektów produkcyjnych i usługowych, gdzie stwierdzono wykorzystywanie płyt azbestowo-cementowych jako pokrycia dachowe.

Obiekty pokryte płytami zawierającymi azbest zostały opisane przez pracowników terenowych zgodnie z wytycznymi zawartymi w na stronie bazy azbestowej. Określony został dokładny adres występowania azbestu, tj. miejscowość, ulica, numer, jak również typ azbestu w podziale na płyty faliste (W02) i płyty płaskie (W01). Wykonana także została poglądowa ocena stopnia pilności usunięcia azbestu w podziale na: 1, 2 i 3 z zastosowaniem kryteriów zgodnych z rozporządzeniem Ministra Gospodarki z dnia 5 sierpnia 2010 r. zmieniającym rozporządzenie w sprawie sposobów i warunków bezpiecznego użytkowania i usuwania wyrobów zawierających azbest. Uzyskane dane zostały następnie odniesione do map ewidencyjnych.

Każdemu zinwentaryzowanemu obiektowi przypisana została funkcja w podziale na: mieszkalną, gospodarczą, mieszkalno-gospodarczą, produkcyjną i inną.

Pokrycia dachowe z obiektów, które uzyskały ocenę 1 powinny zostać usunięte natychmiast. Uzyskanie oceny 2 oznacza, że w ciągu kolejnego roku powinien zostać wykonany kolejny przegląd, a ocena 3 stanowi, że wyroby azbestowe wymagają ponownej oceny w terminie do 5 lat.

Ilość wyrobów zawierających azbest szacowana była przez pracowników terenowych w terenie poprzez liczenie płyt azbestowo-cementowych znajdujących się na budynkach. Następnie ilość azbestu została zweryfikowana z wykorzystaniem zdjęć lotniczych i innych podkładów mapowych.

Dane te zostały przygotowane w odpowiednim formacie zgodnie z informacjami zawartymi na stronie bazy azbestowej:

1. miejsce występowania wyrobów azbestowych (ulica, numer posesji),
2. typ płyt azbestowo-cementowych w podziale na płyty faliste (W02) i płyty płaskie (W01),
3. stopień pilności usunięcia azbestu oceniony w trakcie wizyt terenowych zgodnie z wymaganiami „Oceny stanu i możliwości bezpiecznego użytkowania wyrobów zawierających azbest”,
4. ilość płyt azbestowo-cementowych (w m²),
5. ilość płyt azbestowo-cementowych w Mg,
6. numer obrębu ewidencyjnego,
7. numer działki ewidencyjnej,
8. funkcja obiektów.



5.2.2. Płyty azbestowo-cementowe stanowiące pokrycia dachów obiektów budowlanych

Całkowita ilość płyt azbestowo-cementowych zinwentaryzowanych na terenie Gminy Łobżenica stanowiących pokrycia dachów wynosi 485.279 m². Powierzchnia pokryć dachowych wykonanych z płyt azbestowo-cementowych została przeliczona z [m²] na [Mg] przy założeniu, że średnia masa 1 m² płyt azbestowo-cementowych wynosi 0,011 Mg¹⁴.

Tabela nr 1 Zinwentaryzowana ilość płyt azbestowo-cementowych stanowiących pokrycia dachowe budynków na terenie Gminy Łobżenica

Lp.	Typ płyt	Powierzchnia [m ²]	Masa [Mg]
1	płyty azbestowo-cementowe płaskie	2 408	26
2	płyty azbestowo-cementowe faliste	482 871	5 312
	Razem	485 279	5 338

Łącznie zinwentaryzowano 2.547 obiektów z wyrobami azbestowymi. Liczbę obiektów w poszczególnych miejscowościach gminy przedstawiono w tabeli nr 2. Szczegółowe zestawienie obiektów, w których zinwentaryzowane zostały płyty azbestowo-cementowe zostało zamieszczone w załączniku nr 5.

¹⁴ Źródło danych: www.bazaazbestowa.gov.pl



Tabela nr 2 Liczba zinwentaryzowanych budynków z pokryciem azbestowym na terenie Gminy Łobzenica

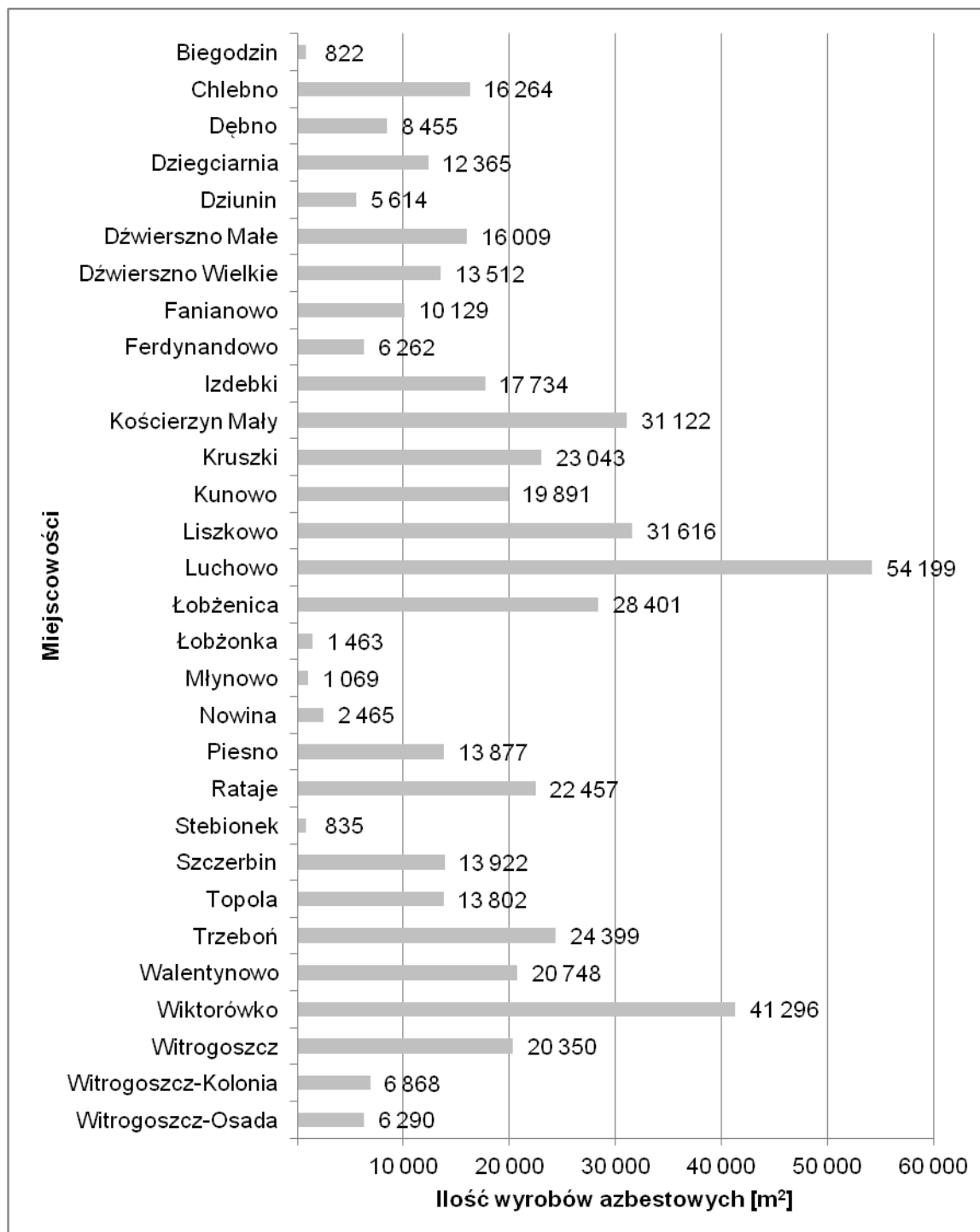
Lp.	Miejscowość	Liczba obiektów	Powierzchnia [m ²]	Masa [Mg]
1	Biegodzin	5	822	9
2	Chlebno	71	16 264	179
3	Dębno	27	8 455	93
4	Dziegciarnia	67	12 365	136
5	Dziunin	17	5 614	62
6	Dźwierzno Małe	108	16 009	176
7	Dźwierzno Wielkie	82	13 512	149
8	Fanianowo	70	10 129	111
9	Ferdynandowo	13	6 262	69
10	Izdebki	81	17 734	195
11	Kościerzyn Mały	175	31 122	342
12	Kruszki	107	23 043	253
13	Kunowo	83	19 891	219
14	Liszkowo	134	31 616	348
15	Luchowo	266	54 199	596
16	Łobzenica	257	28 401	311
17	Łobżonka	13	1 463	16
18	Młynowo	8	1 069	12
19	Nowina	3	2 465	27
20	Piesno	78	13 877	153
21	Rataje	108	22 457	247
22	Stebionek	5	835	9
23	Szczerbin	74	13 922	153
24	Topola	85	13 802	152
25	Trzeboń	128	24 399	268
26	Walentynowo	107	20 748	228
27	Wiktorówko	178	41 296	454
28	Witrogoszcz	119	20 350	224
29	Witrogoszcz-Kolonia	52	6 868	76
30	Witrogoszcz-Osada	26	6 290	69
		2 547	485 279	5 338

Najwięcej obiektów z pokryciem dachowym wykonanym z płyt azbestowo-cementowych znajduje się w miejscowościach: Luchowo, Łobzenica, Wiktorówko i Kościerzyn Mały. Stanowią one ponad 34% łącznej liczby zinwentaryzowanych obiektów na terenie Gminy Łobzenica. Najmniej obiektów z pokryciem azbestowym znajduje się w miejscowości Nowina. Stanowią one 0,1% zinwentaryzowanych budynków.



Strukturę rozmieszczenia obiektów pokrytych płytami azbestowo-cementowymi w podziale na poszczególne miejscowości gminy przedstawiono na wykresie nr 2.

Wykres nr 2 Rozmieszczenie obiektów pokrytych płytami azbestowo-cementowymi na terenie Gminy Łobżenica w podziale na poszczególne miejscowości [w m²]





5.2.3. Płyty azbestowo-cementowe stanowiące okładziny elewacji obiektów budowlanych

Na terenie Gminy Łobzenica nie zinwentaryzowano żadnych obiektów z okładzinami elewacji z wyrobów zawierających azbest.

5.2.4. Struktura własnościowa zinwentaryzowanych obiektów

W celu opracowania wyników inwentaryzacji pod kątem struktury własnościowej pozyskano z Urzędu Miejskiego w Łobzenicy informacje o typie własności poszczególnych obiektów w podziale na:

1. własność prywatną,
2. własność Skarbu Państwa,
3. własność Gminy Łobzenica,
4. własność powiatu pilskiego,
5. własność województwa wielkopolskiego,
6. własność PKP,
7. własność MON,
8. własność ANR,
9. współwłasność.

Na podstawie przekazanych danych przygotowano analizę wyników inwentaryzacji w podziale na typ własności.

Tabela nr 3 Wyniki inwentaryzacji w podziale na typ własności

Lp.	Typ własności	Powierzchnia [m ²]	Masa [Mg]
1	Własność prywatna	446 158	4 908
2	Własność Gminy Łobzenica	6822	75
3	Własność powiatu pilskiego	270	3
4	Własność Skarbu Państwa	7188	79
5	Własność ANR	5197	57
6	Współwłasność	19644	216
	Razem	485 279	5 338

Ponad 92% zinwentaryzowanych płyt azbestowo-cementowych jest własnością osób prywatnych. Około 4% objęte jest współwłasnością, natomiast 2% obiektów stanowi własność Gminy Łobzenica.

5.2.5. Stan techniczny zinwentaryzowanych wyrobów azbestowych

Zestawienie wyników inwentaryzacji w podziale na stopień pilności usunięcia azbestu zostało przygotowane w tabeli nr 4. Ocena ta ma charakter poglądowy i nie jest formalną „Oceną...” w rozumieniu obowiązującego prawa. Obowiązki właścicieli nieruchomości zostały opisane w rozdziale 4.3. „Programu”.



Tabela nr 4 Wyniki inwentaryzacji w podziale na pogładowy stopień pilności usunięcia azbestu

Lp.	Stopień pilności	Opis	Liczba obiektów	Powierzchnia [m ²]	Masa [Mg]
1	1	wymiana lub naprawa wymagana bezzwłocznie	0	0	0
2	2	ponowna ocena wymagana w czasie do 1 roku	0	0	0
3	3	ponowna ocena w terminie do 5 lat	2 547	485 279	5 338
	Razem		2 547	485 279	5 338

Poglądowa ocena jakości wyrobów zawierających azbest stanowiących pokrycia dachów na terenie Gminy Łobzenica z wykorzystaniem wymagań zawartych w rozporządzeniu Ministra Gospodarki z dnia 5 sierpnia 2010 r. zmieniającym rozporządzenie w sprawie sposobów i warunków bezpiecznego użytkowania i usuwania wyrobów zawierających azbest, wykazała, iż:

- nie zinwentaryzowano wyrobów wymaga wymiany lub naprawy bezzwłocznie, tj. zostało zaliczonych do 1 stopnia pilności,
- nie zinwentaryzowano wyrobów wymaga ponownej oceny w czasie do 1 roku, czyli zaliczonych do 2 stopnia pilności,
- 100% zinwentaryzowanych wyrobów wymaga ponownej oceny w terminie do 5 lat, tj. zostało zaliczonych do 3 stopnia pilności.

5.2.6. Analiza funkcjonalności zinwentaryzowanych obiektów

Łącznie w trakcie prac inwentaryzacyjnych spisane zostały 2 547 obiektów budowlanych, z czego ok. 20% stanowią budynki mieszkalne, ok. 60% gospodarcze, a mniej niż 2% to budynki użyteczności publicznej, przemysłowe i mieszkalno-gospodarcze. 18% spośród zinwentaryzowanych budynków pełni inne funkcje (wiaty, altany, itp.).

Tabela nr 5 Wyniki inwentaryzacji według funkcji obiektów

Lp.	Funkcje budynków	Liczba obiektów	Powierzchnia [m ²]	Masa [Mg]
1	mieszkalny	514	87 823	966
2	mieszkalno-gospodarczy	11	2 219	24
3	gospodarczy	1 529	355 906	3 915
4	użyteczności publicznej	10	1 676	19
5	Przemysłowy	12	5 938	65
6	inny	471	31 717	349
	Razem	2 547	485 279	5 338

5.2.7. Budynki użyteczności publicznej

Zgodnie z rozporządzeniem Ministra Infrastruktury z dnia 12 kwietnia 2002 r. w sprawie warunków technicznych, jakim powinny odpowiadać budynki i ich usytuowanie



(Dz.U. Nr 75, poz. 690, z późn. zm.) budynkami użyteczności publicznej są budynki przeznaczone na potrzeby administracji publicznej, wymiaru sprawiedliwości, kultury, kultu religijnego, oświaty, szkolnictwa wyższego, nauki, wychowania, opieki zdrowotnej, społecznej lub socjalnej, obsługi bankowej, handlu, gastronomii, usług, w tym usług pocztowych lub telekomunikacyjnych, turystyki, sportu, obsługi pasażerów w transporcie kolejowym, drogowym, lotniczym, morskim lub wodnym śródlądowym oraz inne budynki przeznaczone do wykonywania podobnych funkcji, a także budynki biurowe lub socjalne.

Na terenie Gminy zinwentaryzowano 10 budynków użyteczności publicznej, w którym występują wyroby azbestowo-cementowe. Zestawienie przedstawiono w tabeli nr 6.

Tabela nr 6 Budynki użyteczności publicznej

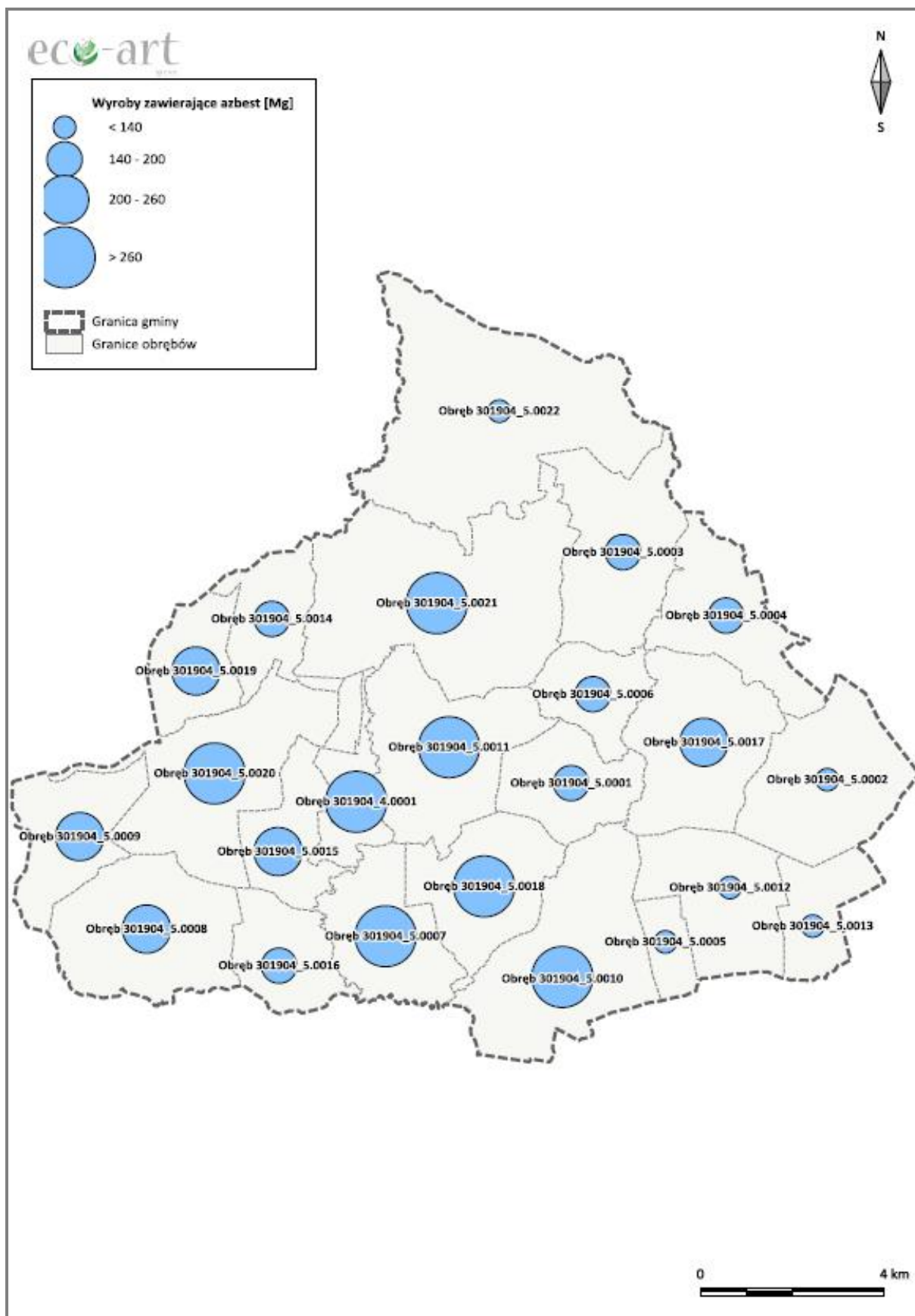
Lp.	Miejscowość	Powierzchnia [m ²]	uwagi
1	Chlebno	173	Budynek pomocy społecznej
2	Dźwierzno Wielkie	47	Przystanek PKS
3	Dźwierzno Wielkie	263	Świetlica wiejska
4	Fanianowo	83	Sklep
5	Liszkowo	232	Warsztat terapii zajęciowej
6	Luchowo	395	Świetlica wiejska
7	Łobżenica	352	Poczta
8	Witrogoszcz	6	Przystanek PKS
9	Witrogoszcz	88	Sklep
10	Witrogoszcz Osada	37	Przystanek PKS
Razem		1 676	

Na mapie nr 1 przedstawiono rozmieszczenie wyrobów azbestowych w poszczególnych obrębach ewidencyjnych Gminy.



Mapa nr 1

Rozmieszczenie wyrobów azbestowych w poszczególnych obrębach ewidencyjnych Gminy





Odpady zawierające azbest składowane na posesjach

W trakcie wizyt terenowych zidentyfikowano 12 miejsc, w których składowane były odpady zawierające azbest.

Tabela nr 7 Odpady zawierające azbest

Lp.	Miejscowość	Liczba obiektów	Powierzchnia [m ²]	Masa [Mg]
1	Dziegciarnia	1	100	1
2	Dźwierszno Małe	1	10	0
3	Kościerzyn Mały	1	120	1
4	Luchowo	1	300	3
5	Łobżenica	2	67	1
6	Piesno	1	16	0
7	Rataje	1	6	0
8	Topola	2	55	1
9	Wiktorówko	1	7	0
10	Witrogoszcz	1	45	0
11	Dziegciarnia	1	100	1
12	Dźwierszno Małe	1	10	0
	Razem	12	726	8

Szczegółowe zestawienie miejsc, w których zinwentaryzowane zostały płyty azbestowo-cementowe zostało zamieszczone w załączniku nr 5.

5.2.8. Rury azbestowo-cementowe do pozostawienia w ziemi

Rury i złącza azbestowo-cementowe do pozostawienia w ziemi to elementy wyłączonych z użytkowania instalacji ciepłowniczych, wodociągowych, kanalizacyjnych i elektroenergetycznych podziemnych, których usytuowanie nie naraża na kontakt z azbestem przy czynnościach obsługowych użytkowanych instalacji infrastrukturalnych.

W wodociągach gminnych na terenie Gminy Łobżenica jest wykorzystywane 6.679 mb (267 Mg) rur azbestowo-cementowych.

5.2.9. Drogi utwardzone odpadami zawierającymi azbest

Na terenie Gminy Łobżenica nie ma dróg utwardzonych odpadami azbestowymi.

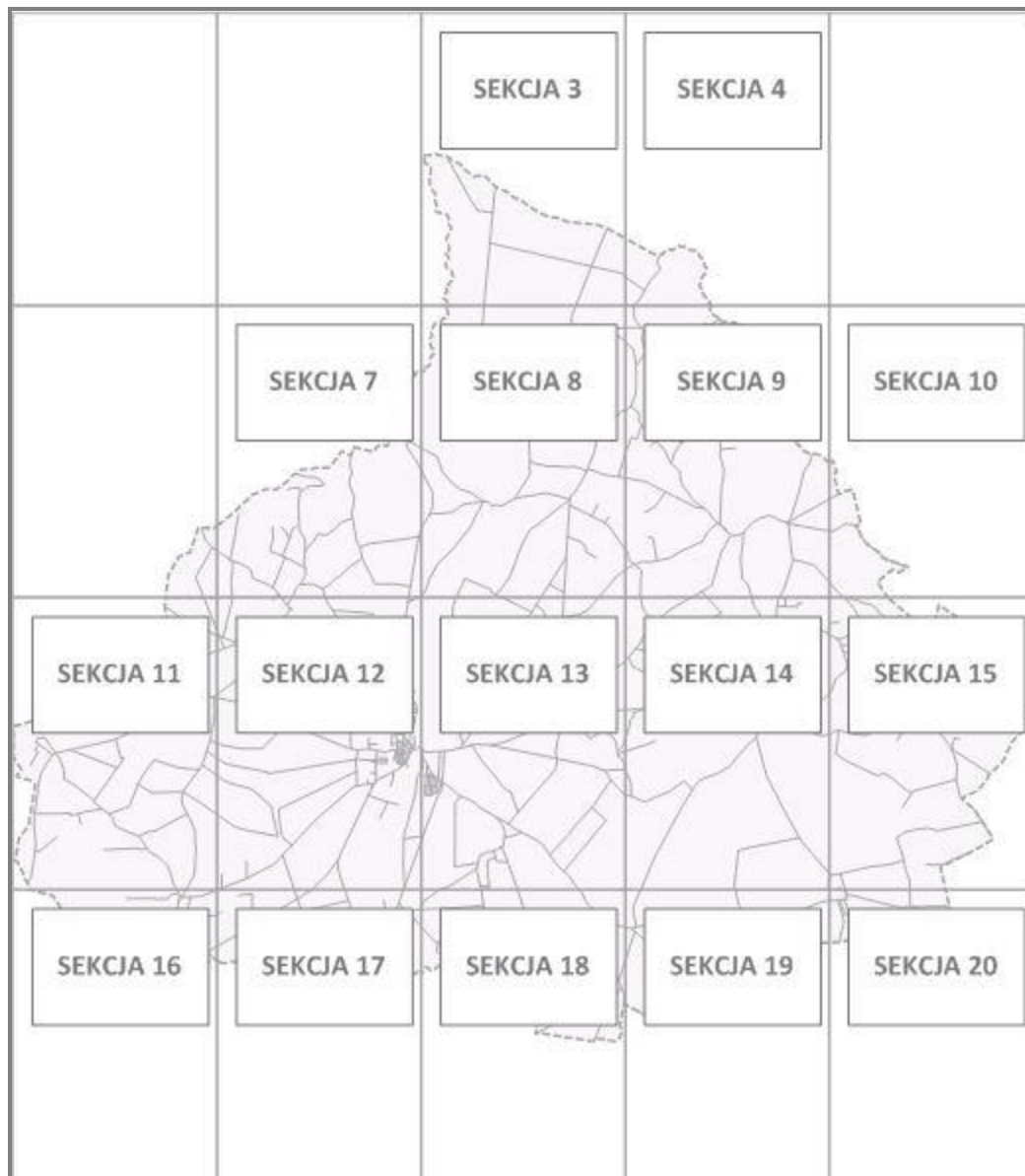
5.3. Przestrzenne rozmieszczenie wyrobów azbestowych na terenie Gminy Łobżenica

Na podstawie inwentaryzacji przeprowadzonej w terenie z wykorzystaniem zdjęć lotniczych zostało opracowane przestrzenne rozmieszczenie wyrobów azbestowych na



terenie Gminy Łobżenica. Przygotowana mapa przedstawia lokalizację poszczególnych obiektów zawierających azbest wraz z numerami posesji, na których się znajdują.

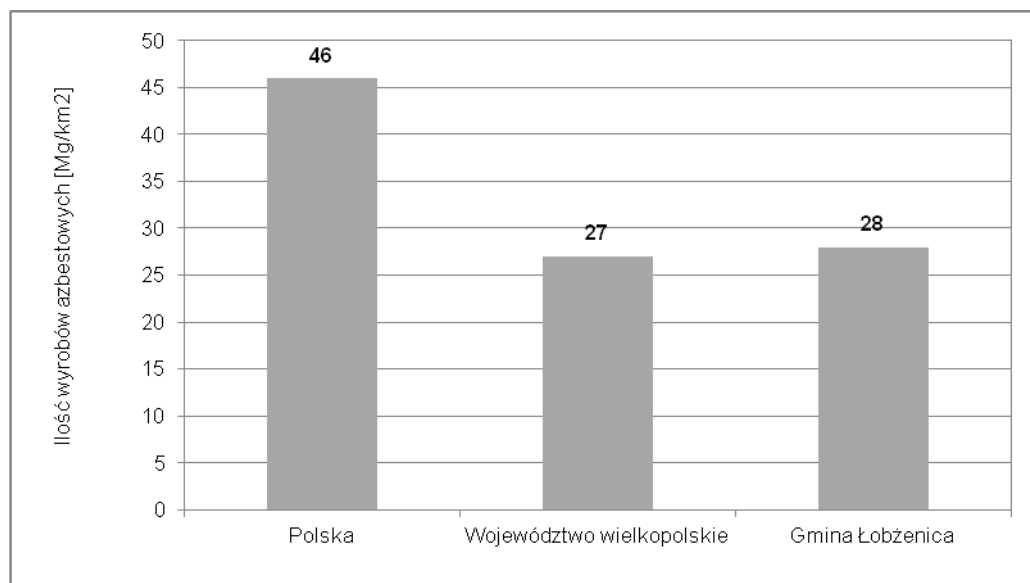
Mapa nr 2
Lokalizacja wyrobów azbestowych w granicach Gminy Łobżenica





Całkowita powierzchnia zinwentaryzowanych wyrobów zawierających azbest na terenie Gminy Łobzenica wynosi 486.005 m² płyt azbestowo-cementowych stanowiących pokrycia dachowe obiektów budowlanych i magazynowanych na terenie posesji. Graficzne porównanie wskaźników ilości wyrobów zawierających azbest na obszarze Polski, województwa wielkopolskiego i Gminy Łobzenica w przeliczeniu na powierzchnię¹⁵ przedstawiono na wykresie nr 3. Do tej pory nie dokonano inwentaryzacji wyrobów zawierających azbest dla powiatu pilskiego.

Wykres nr 3 Porównanie wskaźnika ilości wyrobów zawierających azbest na obszarze Polski, województwa wielkopolskiego i Gminy Łobzenica [Mg/km²]



Na terenie Gminy Łobzenica ilość wyrobów azbestowych w przeliczeniu na 1 km² powierzchni wynosi 28 Mg. Jest to wartość wyższa niż szacowana dla województwa wielkopolskiego.

¹⁵ Źródło: Bank Danych Lokalnych



6. Harmonogram realizacji „Programu usuwania wyrobów zawierających azbest z terenu Gminy Łobzenica”

Zgodnie z prawem wykorzystywanie azbestu lub wyrobów zawierających azbest zostało dopuszczone w użytkowanych instalacjach lub urządzeniach nie dłużej niż **do dnia 31 grudnia 2032 r.**

Realizacja „Programu” z założonymi celami bezpiecznego dla zdrowia i środowiska oczyszczenia terenu Gminy Łobzenica z wyrobów zawierających azbest w terminie do końca 2032 r. będzie przebiegała zgodnie z następującymi kierunkami działań:

1. **Inwentaryzacja wyrobów azbestowych i opracowanie bazy danych o wyrobach zawierających azbest wraz z aktualizacją.** Podstawą do opracowania „Programu” było przeprowadzenie inwentaryzacji wyrobów azbestowych i opracowanie bazy wyrobów zawierających azbest. Zadanie zostało wykonane w 2014 r. Założono cykliczną aktualizację bazy danych o wyrobach zawierających azbest ze względu na fakt, iż 100% wyrobów zostało ocenionych jako wymagające ponownej oceny w ciągu 5 lat.
2. **Działania informacyjno-edukacyjne wśród mieszkańców.** W ramach działań informacyjno-edukacyjnych dla mieszkańców na stronie internetowej Gminy zbudowana zostanie zakładka tematyczna, w której prezentowane będą:
 - a) akty prawne dotyczące obowiązków postępowania z wyrobami zawierającymi azbest oraz regulujących sposób bezpiecznego ich usuwania i unieszkodliwiania,
 - b) informacje o zagrożeniach, jakie niesie za sobą azbest,
 - c) informacje o kolejnych działaniach władz podejmowanych w celu usunięcia azbestu z terenu Gminy Łobzenica,
 - d) aktualny wykaz firm świadczących usługi z zakresu demontażu wyrobów zawierających azbest i transportu powstałych odpadów,
 - e) możliwościach finansowego wsparcia i właściwego postępowania w przypadku prac remontowych obejmujących wymianę wyrobów zawierających azbest.

Ponadto działania informacyjno-edukacyjne prowadzone będą równoległe z wykorzystaniem istniejących możliwości, poprzez np. zamieszczanie informacji na tablicach ogłoszeń w Urzędzie Miejskim w Łobzenicy, a także na stronie internetowej Gminy.

Działania te mają na celu mobilizowanie właścicieli budynków do usunięcia wyrobów zawierających azbest poprzez system pomocy edukacyjnej i finansowej poprzez wskazanie możliwości pozyskania środków finansowych na usuwanie azbestu.

3. **Usuwanie zinwentaryzowanych wyrobów azbestowych.** Wyroby zawierające azbest mogą być bezpiecznie eliminowane przez przedsiębiorstwa świadczące usługi z zakresu unieszkodliwiania i transportu wyrobów zawierających azbest. Aktualny wykaz podmiotów gospodarczych w zakresie transportu, zbierania i usuwania odpadów azbestowych jest dostępny w Urzędzie Marszałkowskim.

Przyjęto harmonogram działań, który jest zbieżny z programami nadrzędnymi:

I etap: lata 2014-2022,
II etap: lata 2023-2032.

Szacuje się, iż w I i II etapie zostanie usunięte po ok. 50% łącznej ilości wyrobów azbestowych.



Najczęściej stosowaną metodą unieszkodliwiania odpadów zawierających azbest jest ich składowanie. Według wojewódzkiego programu dla wielkopolski dla unieszkodliwiania oszacowanej na terenie województwa, ilości wyrobów z azbestem należy wybudować w latach 2013-2032 cztery składowiska o łącznej pojemności 810 tys. m³.

Aktualnie na terenie województwa wielkopolskiego funkcjonuje 1 składowisko przyjmujące odpady zawierające azbest. Instalacja ta zlokalizowana jest w mieście Konin (miasto na prawach powiatu). Najbliższe składowisko znajduje się w Nowym Dworze w województwie pomorskim.

Wykaz pozostałych dostępnych składowisk przyjmujących odpady zawierające azbest został zamieszczony w załączniku nr 6.

4. **Zapewnienie środków finansowych na realizację „Programu”.** Planuje się, że środki finansowe na realizację „Programu” będą pozyskiwane z budżetu Gminy Łobżenica uchwalanego corocznie przez Radę Gminy Łobżenica oraz ze źródeł zewnętrznych, tj. Wojewódzki Fundusz Ochrony Środowiska i Gospodarki Wodnej w Poznaniu, Bank Ochrony Środowiska, Bank Gospodarki Żywnościowej i in.
5. **Monitoring realizacji „Programu”.** Skuteczne zarządzanie realizacją „Programu” będzie możliwe dzięki wprowadzeniu wskaźników monitoringu oraz procesu corocznego raportowania mieszkańcom Gminy o wynikach realizacji „Programu”.
6. **Okresowa weryfikacja i aktualizacja „Programu”.** Ze względu na fakt, iż realizacja „Programu” jest procesem długoterminowym, w trakcie którego mogą ulec zmianie warunki prawne, finansowe i organizacyjne, zakładana jest aktualizacja „Programu”.

Harmonogram realizacji „Programu usuwania wyrobów zawierających azbest z terenu Gminy Łobżenica” został podzielony na 2 etapy na podstawie harmonogramów przewidzianych w dokumentach krajowych, wojewódzkich i powiatowych w celu ułatwienia procesu monitorowania i raportowania:

I etap – lata 2014-2022,

II etap – lata 2023-2032,

Realizację zadań w poszczególnych obszarach w podziale na wyodrębnione etapy przedstawiono w tabeli nr 8. Przyjęto, iż perspektywa średnioterminowa to lata 2014-2022, a horyzont długoterminowy stanowią lata 2023-2032.

Tabela nr 8 Harmonogram realizacji „Programu”

Lp.	Okres	Zadania
1	2014-2022	1. Inwentaryzacja wyrobów azbestowych i opracowanie bazy wyrobów zawierających azbest 2. Aktualizacja bazy danych o wyrobach azbestowych 3. Akcje informacyjno-edukacyjne wśród mieszkańców 4. Bezpieczne usunięcie i unieszkodliwienie ok. 50% wyrobów azbestowych 5. Monitorowanie procesu usuwania wyrobów azbestowych 6. Aktualizacja „Programu”
2	2023-2032	1. Aktualizacja bazy danych o wyrobach azbestowych 2. Bezpieczne usunięcie i unieszkodliwienie ok. 50% wyrobów azbestowych 3. Monitorowanie procesu usuwania wyrobów azbestowych 4. Aktualizacja „Programu”



7. Aspekty finansowe realizacji „Programu”

7.1. Przewidywane koszty realizacji „Programu”

Koszty realizacji „Programu” stanowią przede wszystkim koszty usunięcia i unieszkodliwienia wyrobów zawierających azbest, ale także zakup i montaż nowego pokrycia dachowego czy wykonania nowej elewacji.

W celu oszacowania kosztów usunięcia wyrobów azbestowych z dachów budynków przyjęto, że koszt demontażu 1 m² płyt azbestowych wynosi 1,00 zł, a koszt transportu i unieszkodliwienia odpadów zawierających azbest na uprawnionym składowisku wynosi 320 zł za tonę. W szacunkach nie uwzględniono inflacji. Koszt został wyliczony na podstawie informacji z listy firm usuwających azbest z posesji na terenie województwa wielkopolskiego.

Tabela nr 9 Koszty demontażu, transportu i składowania odpadów azbestowych na uprawnionych składowisku

Lata	Koszt demontażu płyt azbestowych	Koszt transportu i unieszkodliwienia	Razem
2014-2022	242 640 zł	856 640 zł	1 099 280 zł
2023-2032	242 640 zł	854 080 zł	1 096 720 zł
Razem	485 280 zł	1 710 720 zł	2 196 000 zł

Szacunkowe całkowite koszty usunięcia i unieszkodliwienia odpadów zawierających azbest z pokryć dachowych wynoszą 2 196 000 zł, w tym koszt demontażu azbestowych pokryć dachowych wynosi 485 280 zł, a koszt transportu i unieszkodliwienia na uprawnionym składowisku to 1 710 720 zł.

W celu oszacowania kosztów zakupu i montażu nowego pokrycia dachowego przyjęto, że średni koszt zakupu i ułożenia nowego pokrycia dachowego wykonanego z blachodachówki wynosi 50 zł za 1 m². W szacunkach nie uwzględniono inflacji.

Zestawienie kosztów usunięcia i unieszkodliwienia odpadów zawierających azbest z pokryć dachowych, a także zakupu i montażu nowego pokrycia dachowego zostało przygotowane w tabeli nr 10.

Tabela nr 10 Zestawienie kosztów usunięcia i unieszkodliwienia odpadów azbestowych oraz wykonania nowych pokryć dachowych na terenie Gminy Łobżenica

Lata	Koszt usunięcia wyrobów azbestowych	Koszt wykonania nowego pokrycia dachowego	Całkowity koszt
2014-2022	1 099 280 zł	12 131 975 zł	13 231 255 zł
2023-2032	1 096 720 zł	12 131 975 zł	13 228 695 zł
Razem	2 196 000 zł	24 263 950 zł	26 459 950 zł

Całkowite koszty zakupu i montażu nowego pokrycia dachowego wynoszą ok. 26 460 tys. zł.



Na terenie Gminy Łobżenica zinwentaryzowano budynki z pokryciem dachowym wykonanym z płyt azbestowych, stanowiące własność Gminy Łobżenica. Koszty usunięcia azbestu i zastąpienia pokryć dachowych zostały oszacowane w tabeli nr 11.

Tabela nr 11 Szacunek nakładów finansowych na usunięcie płyt azbestowo-cementowych z budynków będących własnością Gminy Łobżenica

Okres	Ilość wyrobów do usunięcia [w m ²]	Koszt usunięcia azbestu	Koszt wykonania nowego pokrycia	Koszt transportu i unieszkodliwienia wyrobów azbestowych	Razem
I etap	6 822	6 822	24 013	341 100	371 935
razem	6 822	6 822	24 013	341 100	371 935

Łączne szacowane koszty usunięcia płyt azbestowo-cementowych oraz wymiany pokryć azbestowych z budynków należących do Gminy Łobżenica wynoszą ok. 372 tys. zł.

Całkowite koszty realizacji „Programu usuwania wyrobów zawierających azbest z terenu Gminy Łobżenica” stanowią koszty demontażu, transportu i unieszkodliwienia odpadów zawierających azbest na uprawnionym składowisku oraz koszty zakupu i montażu nowych pokryć dachowych, a także koszty prowadzenia działań edukacyjnych wśród lokalnej społeczności, koszty pozyskiwania funduszy oraz monitorowanie i aktualizacja „Programu”. Szacunkowe koszty realizacji „Programu” zostały zebrane w tabeli nr 12.



Tabela nr 12 Szacunkowe koszty realizacji „Programu” wraz z możliwymi źródłami finansowania poszczególnych etapów prac

Okres	Zadania	Szacunkowe koszty	Potencjalne źródło finansowania ⁴⁾
2014 – 2022	Inwentaryzacja wyrobów azbestowych i opracowanie bazy wyrobów zawierających azbest ¹⁾	0	
	Aktualizacja bazy danych o wyrobach azbestowych	2 500	Budżet Gminy
	Akcje informacyjno-edukacyjne wśród mieszkańców	10 000	Budżet Gminy
	Bezpieczne usunięcie i unieszkodliwienie ok. 50% wyrobów azbestowych	1 099 280	Środki własne właścicieli obiektów, Budżet Gminy, środki z WFOŚiGW
	Zakup i montaż nowych pokryć dachowych	12 131 975	Środki własne właścicieli obiektów
	Monitorowanie procesu usuwania wyrobów azbestowych ²⁾	0	Budżet Gminy
	Termomodernizacja budynków	0	Środki własne właścicieli obiektów
	Aktualizacja Planu	5 000	Budżet Gminy
razem w okresie 2014-2022		13 248 755	
2023 - 2032	Aktualizacja bazy danych o wyrobach azbestowych	2 500	Budżet Gminy
	Bezpieczne usunięcie i unieszkodliwienie ok. 50% wyrobów azbestowych	1 096 720	Środki własne właścicieli obiektów, Budżet Gminy, środki z WFOŚiGW
	Zakup i montaż nowych pokryć dachowych	12 131 975	Środki własne właścicieli obiektów
	Monitorowanie procesu usuwania wyrobów azbestowych ²⁾	0	Budżet Gminy
	Aktualizacja Planu	5 000	Budżet Gminy
razem w okresie 2023-2032		13 236 195	
Razem cały okres realizacji „Programu”		26 486 950	

Objaśnienia:

- 1) Inwentaryzacja wyrobów azbestowych i baza wyrobów zawierających azbest wraz z „Programem usuwania wyrobów zawierających azbest” zostały opracowane w 2014 r.
- 2) Proces monitorowania realizacji „Programu” będzie wykonywany w ramach zadań własnych Gminy



7.2. Potencjalne źródła finansowania usuwania azbestu

Potencjalnymi źródłami finansowania realizacji „Programu” są środki własne Gminy, a także środki z Wojewódzkiego Funduszu Ochrony Środowiska i Gospodarki Wodnej w Poznaniu, kredyty preferencyjne z Banku Ochrony Środowiska S.A. i Banku Gospodarki Żywnościowej.

Przewidywane środki finansowe z budżetu Gminy Łobżenica wynoszą ok. 2.000 zł rocznie.

Dostępnym instrumentem finansowania usuwania azbestu są środki oferowane przez **Wojewódzki Fundusz Ochrony Środowiska i Gospodarki Wodnej w Poznaniu** w ramach realizacji zadań priorytetowych w dziedzinie gospodarki odpadami i ochrony powierzchni ziemi przewiduje dofinansowanie usuwania odpadów niebezpiecznych, w tym: odpadów zawierających azbest w oparciu o zasady regulaminu konkursu na realizację przedsięwzięć zgodnych z gminnymi programami usuwania azbestu i wyrobów zawierających azbest na terenie województwa wielkopolskiego.

Beneficjentami konkursu mogą być jednostki samorządu terytorialnego, które przeprowadziły inwentaryzację wyrobów zawierających azbest i posiadają aktualny program usuwania azbestu i wyrobów zawierających azbest. Dofinansowywane są działania związane z demontażem, zbieraniem, transportem oraz unieszkodliwieniem wyrobów zawierających azbest. Program realizowany jest w 2014 roku. Wkład własny jednostki samorządu terytorialnego wynosi 15%. Pozostałe 85% stanowią środki Narodowego Funduszu Ochrony Środowiska i Gospodarki Wodnej w Warszawie oraz Wojewódzkiego Funduszu Ochrony Środowiska i Gospodarki Wodnej w Poznaniu.

Kolejnym potencjalnym źródłem finansowania usuwania azbestu są kredyty preferencyjne w **Banku Ochrony Środowiska S.A. (BOŚ)**, gdzie przedmiotem kredytowania przez BOŚ z dopłatami WFOŚiGW w Poznaniu jest eliminacja odpadów azbestowych z obiektów budowlanych i tymczasowych obiektów budowlanych.

Dotychczas kredyty preferencyjne z dopłatami do oprocentowania Wojewódzkiego Funduszu Ochrony Środowiska i Gospodarki Wodnej w Poznaniu były przeznaczone dla osób fizycznych, osób fizycznych prowadzących działalność gospodarczą, przedsiębiorców oraz jednostek samorządu terytorialnego. Obecnie, zgodnie z informacją zamieszczoną na stronie internetowej BOŚ z uwagi na fakt, iż oferta kredytowa jest zróżnicowana w zależności od województwa, w którym realizowana jest inwestycja, **informacje** o kredytach preferencyjnych udzielanych we współpracy z WFOŚiGW udzielane są bezpośrednio w placówkach banku i u Głównych Ekologów ds. Klientów Detalicznych oraz Głównych Ekologów ds. Klientów Korporacyjnych.

Kredyty preferencyjne udzielane są też przez **Bank Gospodarki Żywnościowej (BGŻ)** we współpracy z Agencją Restrukturyzacji i Modernizacji Rolnictwa w oparciu o rozporządzenie Rady Ministrów z dnia 22 stycznia 2009 r. w sprawie realizacji niektórych zadań ARiMR.

Bank Gospodarki Żywnościowej (BGŻ) współpracuje z Agencją Restrukturyzacji i Modernizacji Rolnictwa w zakresie udzielania kredytów preferencyjnych. Podstawą do udzielania przez ARiMR pomocy ze środków krajowych, w tym dopłat do oprocentowania kredytów, jest rozporządzenie Rady Ministrów z dnia 22 stycznia 2009 r. w sprawie realizacji niektórych zadań ARiMR (Dz.U. Nr 22, poz. 121. z późn. zm.).



Podmiotami uprawnionymi do ubiegania się o kredyt preferencyjny są osoby fizyczne, osoby prawne, osoby, nieposiadające osobowości prawnej, które rozpoczynają działalność lub prowadzą działalność w rolnictwie i przetwórstwie produktów rolnych.

Przedmiotem kredytowania w ramach linii o symbolu **nIP** zgodnie z *Warunkami i zasadami udzielania kredytów na realizację inwestycji w gospodarstwach rolnych, działach specjalnych produkcji rolnej i przetwórstwie produktów rolnych* m.in. mogą być objęte koszty rozbiórki i unieszkodliwienia materiałów szkodliwych, w tym wyrobów azbestowych, pod warunkiem realizowania inwestycji polegającej na budowie, przebudowie lub remoncie obiektów służących do prowadzenia działalności rolniczej w gospodarstwach rolnych lub działach specjalnych produkcji rolnej.

Warunki kredytowania są następujące:

1. oprocentowanie: oprocentowanie kredytów z dopłatą ARiMR nie może wynosić więcej niż 1,5 stopy redyskontowej weksli. Wysokość oprocentowania płaconego przez Kredytobiorcę we wszystkich liniach kredytowych wynosi 0,4 pełnego oprocentowania kredytu (nie mniej niż 3%). Pozostałą kwotę płaci ARiMR w postaci dopłat do oprocentowania kredytu.
2. kwota kredytu: nie może przekroczyć:
 - a. 80% wartości nakładów inwestycyjnych na gospodarstwo rolne i wynosić więcej niż 4.000.000 zł,
 - b. 70% wartości nakładów inwestycyjnych na działy specjalne produkcji rolnej i wynosić więcej 8.000.000 zł,
 - c. 70% wartości nakładów inwestycyjnych w przetwórstwie produktów rolnych i wynosić więcej niż 16.000.000 zł,
 - d. łączna kwota kredytów udzielonych jednemu podmiotowi na realizację równocześnie kilku inwestycji wymienionych w pkt a) i b) nie może przekroczyć 8.000.000 zł,
 - e. łączna kwota kredytów udzielonych jednemu podmiotowi na realizację równocześnie kilku inwestycji wymienionych w pkt a) - c) nie może przekroczyć 16.000.000 zł.
3. okres kredytowania: do 8 lat,
4. okres karencji: do 2 lat.

Przy ubieganiu się o kredyt preferencyjny należy przedstawić plan inwestycji, zgodny ze wzorem ARiMR, złożyć w Banku BGŻ wnioski o kredyt wraz z planem inwestycji oraz stosownymi oświadczeniami zgodnymi ze wzorami ARiMR, a także przedstawić inne wymagane przez Bank dokumenty.

Kolejnym potencjalnym źródłem finansowania realizacji „Programu” mogą być środki finansowe przewidziane w **Programie Rozwoju Obszarów Wiejskich na lata 2014-2020**.

W dniu 15 kwietnia 2014 Rada Ministrów podjęła uchwałę w sprawie przyjęcia Programu Rozwoju Obszarów Wiejskich na lata 2014-2020, przedłożonego przez ministra rolnictwa i rozwoju wsi. Przyjęcie uchwały umożliwiło rozpoczęcie negocjacji z Komisją Europejską. Program ten jest kontynuacją PROW 2007-2013.

Program Rozwoju Obszarów Wiejskich na lata 2014 - 2020 jest podstawowym elementem II filara Wspólnej Polityki Rolnej i jest też jedną z części Umowy Partnerstwa.

W ramach PROW 2014-2020 przewidziano działanie pn. Inwestycje w środki trwałe, podzadanie 7.5.1. *Pomoc na inwestycje w gospodarstwach rolnych (Modernizacja gospodarstw rolnych)*. Zapisy dokumentu nie zostały do dnia opracowania „Programu” uszczegółowione, stąd też nie wiadomo, czy w ramach realizacji zadania do kosztów



kwalfikowanych należeć będzie demontaż i unieszkodliwienie wyrobów zawierających azbest. Kwestię tę regulować będą akty wykonawcze, przyjęte po zatwierdzeniu dokumentacji przez KE.

8. Monitoring realizacji „Programu usuwania wyrobów zawierających azbest z terenu Gminy Łobżenica”

Istotnym elementem zarządzania „Programem” jest monitorowanie realizacji zadań w nim wyznaczonych, bieżące gromadzenie i analizowanie informacji dotyczących ilości i miejsc, z których usunięto wyroby zawierające azbest. Przewidywane zadania związane z monitorowaniem realizacji „Programu” to:

1. gromadzenie i aktualizacja danych liczbowych o ilości i rozmieszczeniu wyrobów zawierających azbest,
2. kontrola stopnia realizacji „Programu” i sporządzanie okresowych sprawozdań z jego realizacji,
3. kontrola wykorzystania środków finansowych.

Ocena wdrażania „Programu” powinna być wykonywana przy uwzględnieniu zaproponowanych w tabeli nr 13 wskaźników monitorowania.

Tabela nr 13 Wskaźniki oceny wdrażania „Programu”

Lp.	Wskaźniki oceny	Jednostka
1	Ilość wyrobów zawierających azbest na 1 km ² powierzchni Gminy	Mg/km ²
2	Ilość unieszkodliwionych odpadów niebezpiecznych zawierających azbest	Mg/rok
3	Procentowa ilość usuniętych odpadów zawierających azbest w stosunku do ilości zinwentaryzowanej	%
4	Nakłady poniesione na usunięcie odpadów zawierających azbest	zł/rok
5	Liczba „dzikich wysypisk” z odpadami zawierającymi azbest	szt.

Lista wskaźników oceny nie jest zamknięta i może ulec rozszerzeniu. Wartość wskaźników w roku bazowym została przedstawiona w tabeli nr 14.

Tabela nr 14 Wartość wskaźników w roku bazowym

Lp.	Wskaźniki oceny	Wielkość wskaźnika
1	Ilość wyrobów zawierających azbest na 1 km ² powierzchni Gminy	28 Mg/km ²
2	Ilość unieszkodliwionych odpadów niebezpiecznych zawierających azbest	0 Mg/rok
3	Nakłady poniesione na usunięcie odpadów zawierających azbest	0 zł/rok
4	Procentowa ilość usuniętych odpadów zawierających azbest w stosunku do ilości zinwentaryzowanej	0%
5	Ilość „dzikich wysypisk” z odpadami zawierającymi azbest	0 szt.

Wskaźnik ilości wyrobów zawierających azbest na 1 km² powierzchni Gminy powinien ulegać zmniejszeniu w każdym roku realizacji „Programu”, począwszy od 28 Mg/km² w 2014 r.



9. Podsumowanie i wnioski

Głównym celem opracowania „Programu usuwania wyrobów zawierających azbest z terenu Gminy Łobżenica” jest zaplanowanie usunięcia wyrobów azbestowych z terenu Gminy i ich bezpieczne unieszkodliwienie.

W trakcie inwentaryzacji pokryć dachowych wykonanych z płyt azbestowo-cementowych na terenie Gminy Łobżenica pozyskano informacje o ilości i stanie wyrobów zawierających azbest zlokalizowanych w Gminie. Na podstawie przeprowadzonej inwentaryzacji stwierdzono, iż na terenie Gminy znajduje się 486.005 m² płyt azbestowo-cementowych, co po przeliczeniu daje 5.346 Mg. Płyty te stanowią pokrycia dachowe oraz odpady magazynowane na terenie posesji.

Najbliższe składowisko znajduje się w Nowym Dworze w województwie pomorskim.

Proces usuwania wyrobów zawierających azbest powinien być zakończony do końca 2032 roku. Przyjęto harmonogram zgodny z „Programem Oczyszczania Kraju z Azbestu na lata 2009-2032”.

Na podstawie wyników inwentaryzacji płyt azbestowo-cementowych wykorzystywanych w budownictwie przyjęto, iż w etapie I w latach 2014-2022 powinno zostać unieszkodliwione ok. 242 640 m² odpadów azbestowych, w etapie II w latach 2023-2032 – ok. 242 640 m².

Szacunkowe koszty demontażu wyrobów zawierających azbest wynoszą ok. 485 tys. zł, koszty transportu i unieszkodliwienia na uprawnione składowisko – 1.711 tys. zł, natomiast koszty zakupu i montażu nowych pokryć dachowych wynoszą ponad 24.263 tys. zł. Należy podkreślić, iż koszty zakupu i montażu nowych pokryć dachowych stanowią około 92% kosztów realizacji „Programu”. Przewiduje się, że koszty te będą pokrywane głównie przez właścicieli obiektów.

Możliwe jest również wykorzystanie źródeł zewnętrznych finansowania części działań, polegających na bezpiecznym usuwaniu wyrobów azbestowych, tj. środków Wojewódzkiego Funduszu Ochrony Środowiska i Gospodarki Wodnej w Poznaniu czy też kredytów preferencyjnych z Banku Ochrony Środowiska S.A., Banku Gospodarki Żywnościowej, a także środków finansowych przewidzianych w Programie Rozwoju Obszarów Wiejskich na lata 2014-2020.

Monitoring procesu usuwania wyrobów zawierających azbest powinien być prowadzony w odniesieniu do poszczególnych budynków, co pozwoli na zaplanowanie i weryfikację działań związanych z terminami usuwania azbestu.



10. Spis tabel, wykresów i załączników

Tabela nr 1 Zinwentaryzowana ilość płyt azbestowo-cementowych stanowiących pokrycia dachowe budynków na terenie Gminy Łobżenica	17
Tabela nr 2 Liczba zinwentaryzowanych budynków z pokryciem azbestowym na terenie Gminy Łobżenica.....	18
Tabela nr 3 Wyniki inwentaryzacji w podziale na typ własności	20
Tabela nr 4 Wyniki inwentaryzacji w podziale na poglądowy stopień pilności usunięcia azbestu	21
Tabela nr 5 Wyniki inwentaryzacji według funkcji obiektów	21
Tabela nr 6 Budynki użyteczności publicznej.....	22
Tabela nr 7 Odpady zawierające azbest.....	24
Tabela nr 8 Harmonogram realizacji „Programu”	44
Tabela nr 9 Koszty demontażu, transportu i składowania odpadów azbestowych na uprawionych składowisku	45
Tabela nr 10 Zestawienie kosztów usunięcia i unieszkodliwienia odpadów azbestowych oraz wykonania nowych pokryć dachowych na terenie Gminy Łobżenica	45
Tabela nr 11 Szacunek nakładów finansowych na usunięcie płyt azbestowo-cementowych z budynków będących własnością Gminy Łobżenica	46
Tabela nr 12 Szacunkowe koszty realizacji „Programu” wraz z możliwymi źródłami finansowania poszczególnych etapów prac	47
Tabela nr 13 Wskaźniki oceny wdrażania „Programu”	50
Tabela nr 14 Wartość wskaźników w roku bazowym	50
Wykres nr 1 Rozkład punktów pomiarowych na terenie województwa wielkopolskiego według wielkości stężeń.	9
Wykres nr 2 Rozmieszczenie obiektów pokrytych płytami azbestowo-cementowymi na terenie Gminy Łobżenica w podziale na poszczególne miejscowości [w m ²]	19
Wykres nr 4 Porównanie wskaźnika ilości wyrobów zawierających azbest na obszarze Polski, województwa wielkopolskiego, powiatu pilskiego i Gminy Łobżenica [Mg/km ²] ..	42
Załącznik nr 1 Wzór oznakowania instalacji lub urządzeń zawierających azbest, rur azbestowo-cementowych oraz dróg utwardzonych odpadami azbestowymi.....	55
Załącznik nr 2 Wzór informacji o wyrobach zawierających azbest	56
Załącznik nr 3 Wzór informacji o rodzaju, ilości i miejscach występowania azbestu, PCB oraz innych substancji stwarzających szczególne zagrożenie dla środowiska.....	57
Załącznik nr 4 Wzór oceny stanu i możliwości bezpiecznego użytkowania wyrobów zawierających azbest	58
Załącznik nr 5 Wyniki inwentaryzacji	60
Załącznik nr 6 Składowiska przyjmujące odpady zawierające azbest	113



Bibliografia

1. Bank Danych Lokalnych www.stat.gov.pl
2. Centralny Rejestr Form Ochrony Przyrody: www.crfop.gdos.gov.pl
3. Plan Gospodarki Odpadami dla Województwa Wielkopolskiego na lata 2012-2017,
4. Program Oczyszczania Kraju z Azbestu na lata 2009-2032, 2010
5. Program usuwania azbestu i wyrobów zawierających azbest dla województwa wielkopolskiego,
6. Rozporządzenia Ministra Środowiska z dnia 20 grudnia 2012 r. zmieniającego rozporządzenie w sprawie sposobu przedkładania marszałkowi województwa informacji o rodzaju, ilości i miejscach występowania substancji stwarzających szczególne zagrożenie dla środowiska, Dz. U. z 2013 r., poz. 24
7. Rozporządzenia Ministra Transportu, Budownictwa i Gospodarki Morskiej z dnia 15 lutego 2012 r. w sprawie egzaminów dla kierowców przewożących towary niebezpieczne, Dz. U., z 2014 r., poz. 304
8. Rozporządzenia Ministra Transportu, Budownictwa i Gospodarki Morskiej z dnia 15 lutego 2012 r. w sprawie świadectwa dopuszczenia pojazdu ADR, Dz. U., poz. 192, z późn. zm.
9. Rozporządzenie Ministra Gospodarki i Pracy z dnia 14 października 2005 r. w sprawie zasad bezpieczeństwa i higieny pracy przy zabezpieczaniu i usuwaniu wyrobów zawierających azbest oraz programu szkolenia w zakresie bezpiecznego użytkowania takich wyrobów, Dz.U. Nr 216, poz. 1824
10. Rozporządzenie Ministra Gospodarki z dnia 13 grudnia 2010 r. w sprawie wymagań w zakresie wykorzystywania wyrobów zawierających azbest oraz wykorzystywania i oczyszczania instalacji lub urządzeń, w których były lub są wykorzystywane wyroby zawierające azbest, Dz.U. z 2011 r., Nr 8, poz.31
11. Rozporządzenie Ministra Gospodarki z dnia 5 sierpnia 2010 r. zmieniające rozporządzenie w sprawie sposobów i warunków bezpiecznego użytkowania i usuwania wyrobów zawierających azbest, Dz.U. nr 162, poz. 1089
12. Rozporządzenie Ministra Gospodarki, Pracy i Polityki Społecznej z dnia 2 kwietnia 2004 r. w sprawie sposobów i warunków bezpiecznego użytkowania i usuwania wyrobów zawierających azbest, Dz.U. Nr 71, poz. 649
13. Rozporządzenie Ministra Rolnictwa i Rozwoju Wsi z dnia 17 lipca 2008 r. w sprawie szczegółowych warunków i trybu przyznawania oraz wypłaty pomocy finansowej w ramach działania „Tworzenie i rozwój mikroprzedsiębiorstw” objętego Programem Rozwoju Obszarów Wiejskich na lata 2007-2013, Dz. U. Nr 139, poz. 883, z późn. zm.
14. Rozporządzenie Ministra Rolnictwa i Rozwoju Wsi z dnia 17 października 2007 r. w sprawie szczegółowych warunków i trybu przyznawania pomocy finansowej w ramach działania „Modernizacja gospodarstw rolnych” objętego Programem Rozwoju Obszarów Wiejskich na lata 2007-2013 Dz. U. Nr 193, poz. 1397, z późn. zm.
15. Rozporządzenie Ministra Rolnictwa i Rozwoju Wsi z dnia 17 października 2007 r. w sprawie szczegółowych warunków i trybu przyznawania pomocy finansowej w ramach działania "Różnicowanie w kierunku działalności nierolniczej" objętego Programem Rozwoju Obszarów Wiejskich na lata 2007-2013, Dz. U. Nr 200 poz. 1442, z późn. zm.
16. Rozporządzenie Ministra Środowiska z dnia 20 grudnia 2012 r. w sprawie sposobu prowadzenia przez marszałka województwa rejestru wyrobów zawierających azbest, Dz. U. z 2013 r., poz. 25
17. Rozporządzenie Ministra Środowiska z dnia 23 lipca 2009 r. w sprawie sposobu przedkładania marszałkowi województwa informacji o występowaniu substancji stwarzających szczególne zagrożenie dla środowiska, Dz.U. nr 124, poz. 1033
18. Rozporządzenie Ministra Środowiska z dnia 26 lutego 2009 r. zmieniające rozporządzenie w sprawie szczegółowych wymagań dotyczących lokalizacji, budowy, eksploatacji i zamknięcia, jakim powinny odpowiadać poszczególne typy składowisk odpadów, Dz.U. nr 39, poz. 320



19. Rozporządzenie Ministra Środowiska z dnia 27 września 2001 r. w sprawie katalogu odpadów, Dz.U. Nr 112, poz. 1206
20. Rozporządzenie Ministra Środowiska z dnia 8 grudnia 2010 r. w sprawie wzorów dokumentów stosowanych na potrzeby ewidencji odpadów, Dz.U. Nr 249, poz. 1673
21. Rozporządzeniem Ministra Infrastruktury i Rozwoju z dnia 13 grudnia 2013 r. zmieniające rozporządzenie w sprawie świadectwa dopuszczenia pojazdu ADR, Dz. U 2014, poz. 26
22. Serwis internetowy sieci Natura 2000: www.natura2000.gdos.gov.pl
23. Strona internetowa Banku Ochrony Środowiska S.A. www.bosbank.pl
24. Strona internetowa Urzędu Miejskiego w Łobżenicy: www.lobzenica.mserwer.pl
25. Strona internetowa Wojewódzkiego Funduszu Ochrony Środowiska i Gospodarki Wodnej we Poznaniu, www.wfosgw.poznan.pl
26. Szeszenia-Dąbrowska Neonila, Sobala Wojciech: „Zanieczyszczenie środowiska azbestem. Skutki zdrowotne”, Łódź, 2010
27. Ustawa z dnia 14 grudnia 2012 r. o odpadach, Dz. U. z 2013 r., poz. 21 z późn. zm.,
28. Ustawa z dnia 17 lutego 2005 r. o informatyzacji działalności podmiotów realizujących zadania publiczne, Dz. U. z 2014 r., poz. 1114 z późn. zm.
29. Ustawa z dnia 19 czerwca 1997 r. o zakazie stosowania wyrobów zawierających azbest, Dz.U. z 2004 r. Nr 3, poz. 20, z późn. zm.
30. Ustawa z dnia 19 sierpnia 2011 r. o przewozie towarów niebezpiecznych, Dz. U., Nr 227, poz. 1367 z późn. zm.
31. Ustawa z dnia 27 kwietnia 2001 r. - Prawo ochrony środowiska, Dz. U. z 2013 r. poz. 1232 z późn. zm.,
32. Ustawa z dnia 27 kwietnia 2001 r. o odpadach, Dz.U. z 2007 r. Nr 39 poz. 251, z późn. zm.



Załącznik nr 1 Wzór oznakowania instalacji lub urządzeń zawierających azbest, rur azbestowo-cementowych oraz dróg utwardzonych odpadami azbestowymi

Pomieszczenie zawiera azbest*



* Tylko w przypadku oznakowania pomieszczenia w związku z brakiem możliwości trwałego umieszczenia oznakowania na instalacji lub urządzeniu zawierającym azbest.

Wszystkie instalacje lub urządzenia zawierające azbest oraz rury azbestowo-cementowe powinny być oznakowane w następujący sposób:

- 1) oznakowanie zgodne z podanym wzorem powinno mieć wymiary: co najmniej 5 cm wysokości (H) i 1/2 szerokości;
- 2) oznakowanie powinno składać się z:
 - a) części górnej ($h = 40\% H$) zawierającej literę "a" w białym kolorze na czarnym tle,
 - b) części dolnej ($60\% H$) zawierającej standardowy napis w białym lub czarnym kolorze na czerwonym tle; napis powinien być wyraźnie czytelny;
- 3) jeżeli wyrób zawiera krokidolit, standardowo stosowany zwrot "zawiera azbest" powinien być zastąpiony zwrotem "zawiera krokidolit/azbest niebieski".

Wzór oznakowania dróg utwardzonych odpadami zawierającymi azbest przed wejściem w życie ustawy z dnia 19 czerwca 1997 r. o zakazie stosowania wyrobów zawierających azbest, ale niezabezpieczonych trwale przed emisją włókien azbestu



Wszystkie drogi utwardzone odpadami zawierającymi azbest przed wejściem w życie ustawy z dnia 19 czerwca 1997 r. o zakazie stosowania wyrobów zawierających azbest, ale niezabezpieczone trwale przed emisją włókien azbestu, powinny być oznakowane w następujący sposób:

- 1) oznakowanie zgodne z podanym wzorem powinno mieć wymiary: co najmniej 30 cm wysokości (H) i 1/2H szerokości;
- 2) oznakowanie powinno składać się z:
 - a) części górnej ($h = 40\% H$) zawierającej literę "a" w białym kolorze na czarnym tle,
 - b) części dolnej ($60\% H$) zawierającej standardowy napis w białym lub czarnym kolorze na czerwonym tle; napis powinien być wyraźnie czytelny.



Załącznik nr 2 Wzór informacji o wyrobach zawierających azbest

INFORMACJA O WYROBACH ZAWIERAJĄCYCH AZBEST¹⁾

1. Nazwa miejsca/urządzenia/instalacji, adres²⁾:

.....

2. Wykorzystujący wyroby zawierające azbest – imię i nazwisko lub nazwa i adres:

.....

3. Rodzaj zabudowy³⁾:

4. Numer działki ewidencyjnej⁴⁾:

5. Numer obrębu ewidencyjnego⁴⁾:

6. Nazwa, rodzaj wyrobu⁵⁾:

.....

7. Ilość posiadanych wyrobów⁶⁾:

8. Stopień pilności⁷⁾:

9. Zaznaczenie miejsca występowania wyrobów⁸⁾:

a) nazwa i numer dokumentu:

b) data ostatniej aktualizacji:

10. Przewidywany termin usunięcia wyrobów:

11. Ilość usuniętych wyrobów zawierających azbest przekazanych do unieszkodliwienia⁶⁾:

.....
(podpis)

data

¹⁾ Za wyrób zawierający azbest uznaje się każdy wyrób zawierający wagowo 0,1 % lub więcej azbestu.

²⁾ Adres faktycznego miejsca występowania azbestu należy uzupełnić w następującym formacie: województwo, powiat, gmina, miejscowość, ulica, numer nieruchomości.

³⁾ Należy podać rodzaj zabudowy: budynek mieszkalny, budynek gospodarczy, budynek przemysłowy, budynek mieszkalno-gospodarczy, inny.

⁴⁾ Należy podać numer działki ewidencyjnej i numer obrębu ewidencyjnego faktycznego miejsca występowania azbestu.

⁵⁾ Przy określaniu rodzaju wyrobu zawierającego azbest należy stosować następującą klasyfikację:

- płyty azbestowo-cementowe płaskie stosowane w budownictwie,
- płyty faliste azbestowo-cementowe stosowane w budownictwie,
- rury i złącza azbestowo-cementowe,
- rury i złącza azbestowo-cementowe pozostawione w ziemi,
- izolacje natryskowe środkami zawierającymi w swoim składzie azbest,
- wyroby cierne azbestowo-kauczukowe,
- przędza specjalna, w tym włókna azbestowe obrobione,
- szczeliwa azbestowe,
- taśmy tkane i plecione, sznury i sznurki,
- wyroby azbestowo-kauczukowe, z wyjątkiem wyrobów ciernych,
- papier, tektura,
- drogi zabezpieczone (drogi utwardzone odpadami zawierającymi azbest przed wejściem w życie ustawy z dnia 19 czerwca 1997 r. o zakazie stosowania wyrobów zawierających azbest, po trwałym zabezpieczeniu przed emisją włókien azbestu),
- drogi utwardzone odpadami zawierającymi azbest przed wejściem w życie ustawy z dnia 19 czerwca 1997 r. o zakazie stosowania wyrobów zawierających azbest, ale niezabezpieczone trwale przed emisją włókien azbestu,
- inne wyroby zawierające azbest, oddzielnie niewymienione, w tym papier i tektura; podać jakie.

⁶⁾ Ilość wyrobów zawierających azbest należy podać w jednostkach właściwych dla danego wyrobu (kg, m², m³, m.b., km).

⁷⁾ Według „Oceny stanu i możliwości bezpiecznego użytkowania wyrobów zawierających azbest” określonej w załączniku nr 1 do rozporządzenia Ministra Gospodarki, Pracy i Polityki Społecznej z dnia 2 kwietnia 2004 r. w sprawie sposobów i warunków bezpiecznego użytkowania i usuwania wyrobów zawierających azbest (Dz. U. Nr 71, poz. 649 oraz z 2010 r. Nr 162, poz. 1089).

⁸⁾ Nie dotyczy osób fizycznych niebędących przedsiębiorcami. Należy podać nazwę i numer dokumentu oraz datę jego ostatniej aktualizacji, w którym zostały oznaczone miejsca występowania wyrobów zawierających azbest, w szczególności planu sytuacyjnego terenu instalacji lub urządzenia zawierającego azbest, dokumentacji technicznej.



Załącznik nr 3 Wzór informacji o rodzaju, ilości i miejscach występowania azbestu, PCB oraz innych substancji stwarzających szczególne zagrożenie dla środowiska

Gmina:
Powiat:
Województwo:

Informacje za okres:
określające stan na dzień:

Dział 1. Informacje dotyczące azbestu

Lp.	Nazwa wyrobu zawierającego azbest ¹⁾	Miejsce występowania wyrobu zawierającego azbest (adres)	Jednostka miary	Ilość	Uwagi ²⁾

Objaśnienia:

¹⁾ Przy określaniu nazwy wyrobu zawierającego azbest należy stosować następującą klasyfikację:

- * płyty azbestowo-cementowe płaskie stosowane w budownictwie,
- * płyty faliste azbestowo-cementowe dla budownictwa,
- * rury i złącza azbestowo-cementowe,
- * izolacje natryskowe środkami zawierającymi w swoim składzie azbest,
- * wyroby cierne azbestowo-kauczukowe,
- * przędza specjalna, w tym włókna azbestowe obrobione,
- * szczeliwa azbestowe,
- * taśmy tkane i plecione, sznury i sznurki,
- * wyroby azbestowo-kauczukowe, z wyjątkiem wyrobów ciernych,
- * papier i tektura,
- * inne wyroby zawierające azbest, oddzielnie niewymienione.

²⁾ Należy wskazać obiekt, w którym znajdują się wyroby zawierające azbest, oraz określić ich stan - stopień uszkodzenia wyrobów zawierających azbest.



Załącznik nr 4 Wzór oceny stanu i możliwości bezpiecznego użytkowania wyrobów zawierających azbest

OCENA stanu i możliwości bezpiecznego użytkowania wyrobów zawierających azbest

Nazwa miejsca/objektu/urządzenia budowlanego/instalacji przemysłowej:

Adres miejsca/objektu/urządzenia budowlanego/instalacji przemysłowej:

Rodzaj zabudowy¹⁾:

Numer działki ewidencyjnej²⁾:

Numer obrębu ewidencyjnego²⁾:

Nazwa, rodzaj wyrobu³⁾:

Ilość wyrobów⁴⁾:

Data sporządzenia poprzedniej oceny⁵⁾:

Grupa/ nr	Rodzaj i stan wyrobu	Punkty	Ocena
I	Sposób zastosowania azbestu		
1	Powierzchnia pokryta masą natryskową z azbestem (torkret)	30	
2	Tynk zawierający azbest	30	
3	Lekkie płyty izolacyjne z azbestem (ciężar obj. < 1 000 kg/m ³)	25	
4	Pozostałe wyroby z azbestem (np. pokrycia dachowe, elewacyjne)	10	
II	Struktura powierzchni wyrobu z azbestem		
5	Duże uszkodzenia powierzchni, naruszona struktura włókien	60	
6	Niewielkie uszkodzenia powierzchni (rysy, odpryski, załamania), naruszona struktura włókien	30	
7	Ścisła struktura włókien przy braku warstwy zabezpieczającej lub jej dużych ubytkach	15	
8	Warstwa zabezpieczająca bez uszkodzeń	0	
III	Możliwość uszkodzenia powierzchni wyrobu z azbestem		
9	Wyrób jest przedmiotem jakichś prac	30	
10	Wyrób bezpośrednio dostępny (do wysokości 2 m)	15	
11	Wyrób narażony na uszkodzenia mechaniczne	10	
12	Wyrób narażony na wstrząsy i drgania lub czynniki atmosferyczne	10	
13	Wyrób nie jest narażony na wpływy zewnętrzne	0	
IV	Miejsce usytuowania wyrobu w stosunku do pomieszczeń użytkowych		
14	Bezpośrednio w pomieszczeniu	30	
15	Za zawieszonym, nieszczelnym sufitem lub innym pokryciem	25	
16	W systemie wentylacji pomieszczenia (kanały wentylacyjne)	25	
17	Na zewnątrz obiektu (np. tynk)	20	
18	Elementy obiektu (np. osłony balkonowe, filarki międzyokienne)	10	
19	Za zawieszonym szczelnym sufitem lub innym pokryciem, ponad pyłoszczelną powierzchnią lub poza szczelnym kanałem wentylacyjnym	5	
20	Bez kontaktu z pomieszczeniem (np. na dachu odizolowanym od pomieszczeń mieszkalnych)	0	
V	Wykorzystanie miejsca/objektu/urządzenia budowlanego/instalacji przemysłowej		
21	Regularnie przez dzieci, młodzież lub sportowców	40	
22	Stałe lub częste (np. zamieszkanie, miejsce pracy)	30	
23	Czasowe (np. domki rekreacyjne)	15	



24	Rzadkie (np. strychy, piwnice, komórki)	5	
25	Nieużytkowane (np. opuszczone zabudowania mieszkalne lub gospodarskie, wyłączone z użytkowania obiekty, urządzenia lub instalacje)	0	
SUMA PUNKTÓW OCENY			
STOPIEŃ PILNOŚCI			

UWAGA: W każdej z pięciu grup arkusza należy wskazać co najmniej jedną pozycję. Jeśli w grupie zostanie wskazana więcej niż jedna pozycja, sumując punkty z poszczególnych grup, należy uwzględnić tylko pozycję o najwyższej punktacji w danej grupie. Sumaryczna liczba punktów pozwala określić stopień pilności:

Stopień pilności I od 120 punktów

wymagane pilnie usunięcie (wymiana na wyrób bezazbestowy) lub zabezpieczenie

Stopień pilności II od 95 do 115 punktów

wymagana ponowna ocena w terminie do 1 roku

Stopień pilności III do 90 punktów

wymagana ponowna ocena w terminie do 5 lat

.....
 Oceniający
 (nazwisko i imię)

.....
 Właściciel/Zarządca
 (podpis)

.....
 (miejscowość, data)

.....
 (adres lub pieczęć z adresem)

Objaśnienia:

- 1) Należy podać rodzaj zabudowy: budynek mieszkalny, budynek gospodarczy, budynek przemysłowy, inny.
- 2) Należy podać numer obrębu ewidencyjnego i numer działki ewidencyjnej faktycznego miejsca występowania azbestu.
- 3) Przy określaniu rodzaju wyrobu zawierającego azbest należy stosować następującą klasyfikację:
 - płyty azbestowo-cementowe płaskie stosowane w budownictwie,
 - płyty faliste azbestowo-cementowe dla budownictwa,
 - rury i złącza azbestowo-cementowe,
 - izolacje natryskowe środkami zawierającymi w swoim składzie azbest,
 - wyroby cierne azbestowo-kauczukowe,
 - przędza specjalna, w tym włókna azbestowe obrobione,
 - szczeliwa azbestowe,
 - taśmy tkane i plecione, sznury i sznurki,
 - wyroby azbestowo-kauczukowe, z wyjątkiem wyrobów ciernych,
 - papier, tektura,
 - inne wyroby zawierające azbest, oddzielnie niewymienione, w tym papier i tektura, podać jakie.
- 4) Ilość wyrobów azbestowych podana w jednostkach masy (Mg) oraz w jednostkach właściwych dla danego wyrobu (m², m³, mb).
- 5) Należy podać datę przeprowadzenia poprzedniej oceny; jeśli jest to pierwsza ocena, należy wpisać „pierwsza ocena”.



Załącznik nr 5 Wyniki inwentaryzacji

Lp.	Miejscowość	Ulica	Nr domu	Nr obrębu	Nr działki	Typ płyt***	Stan płyt**	Ilość płyt a-c w m ² *
1	Biegodzin		1	301904_5.0022	303/1	2	3	48
2	Biegodzin		1	301904_5.0022	303/1	2	3	158
3	Biegodzin		1	301904_5.0022	303/1	2	3	187
4	Biegodzin		1	301904_5.0022	303/1	2	3	352
5	Biegodzin		2	301904_5.0022	297/2	2	3	77
6	Chlebno		1	301904_5.0001	43/1	2	3	109
7	Chlebno		1	301904_5.0001	43/1	2	3	154
8	Chlebno		2	301904_5.0001	44	2	3	205
9	Chlebno		2	301904_5.0001	44	2	3	342
10	Chlebno		2	301904_5.0001	44	2	3	376
11	Chlebno		2	301904_5.0001	44	2	3	475
12	Chlebno		3	301904_5.0001	45	2	3	1044
13	Chlebno		4	301904_5.0001	48	2	3	98
14	Chlebno		11	301904_5.0001	52	2	3	27
15	Chlebno		11	301904_5.0001	52	2	3	378
16	Chlebno		11	301904_5.0001	54/1	2	3	24
17	Chlebno		12	301904_5.0001	60/1	2	3	310
18	Chlebno		15	301904_5.0001	37	2	3	30
19	Chlebno		15	301904_5.0001	37	2	3	75
20	Chlebno		15	301904_5.0001	37	2	3	105
21	Chlebno		15	301904_5.0001	37	2	3	116
22	Chlebno		15	301904_5.0001	37	2	3	147
23	Chlebno		16	301904_5.0001	47	2	3	48
24	Chlebno		16	301904_5.0001	47	2	3	98
25	Chlebno		16	301904_5.0001	47	2	3	113
26	Chlebno		17	301904_5.0001	35/1	2	3	371
27	Chlebno		18	301904_5.0001	34	2	3	273
28	Chlebno		19	301904_5.0001	46	2	3	56
29	Chlebno		19	301904_5.0001	46	2	3	129
30	Chlebno		19	301904_5.0001	46	2	3	178
31	Chlebno		19	301904_5.0001	46	2	3	354
32	Chlebno		19	301904_5.0001	46	2	3	378
33	Chlebno		20	301904_5.0001	42	2	3	125
34	Chlebno		20	301904_5.0001	42	2	3	158
35	Chlebno		20	301904_5.0001	42	2	3	204
36	Chlebno		20	301904_5.0001	42	2	3	484
37	Chlebno		20	301904_5.0001	42	2	3	547
38	Chlebno		22	301904_5.0001	31/1	2	3	188
39	Chlebno		22	301904_5.0001	31/1	2	3	327
40	Chlebno		22	301904_5.0001	31/1	2	3	915
41	Chlebno		23	301904_5.0001	4/1	2	3	113
42	Chlebno		23	301904_5.0001	4/1	2	3	194
43	Chlebno		24	301904_5.0001	6/3	2	3	82
44	Chlebno		25	301904_5.0001	32/1	2	3	36
45	Chlebno		25	301904_5.0001	32/1	2	3	247
46	Chlebno		26	301904_5.0001	36/3	2	3	158
47	Chlebno		27	301904_5.0001	23	2	3	133



Lp.	Miejscowość	Ulica	Nr domu	Nr obrębu	Nr działki	Typ płyt***	Stan płyt**	Ilość płyt a-c w m ² *
48	Chlebno		27	301904_5.0001	23	2	3	215
49	Chlebno		27	301904_5.0001	23	2	3	303
50	Chlebno		28	301904_5.0001	22	2	3	50
51	Chlebno		28	301904_5.0001	22	2	3	164
52	Chlebno		28	301904_5.0001	22	2	3	256
53	Chlebno		29	301904_5.0001	21	2	3	14
54	Chlebno		29	301904_5.0001	21	2	3	17
55	Chlebno		29	301904_5.0001	21	2	3	103
56	Chlebno		29	301904_5.0001	21	2	3	175
57	Chlebno		30	301904_5.0001	27/4	2	3	142
58	Chlebno		30	301904_5.0001	27/4	2	3	158
59	Chlebno		31	301904_5.0001	20/4	2	3	23
60	Chlebno		31	301904_5.0001	20/4	2	3	235
61	Chlebno		32	301904_5.0001	17/1	2	3	29
62	Chlebno		32	301904_5.0001	17/1	2	3	66
63	Chlebno		32	301904_5.0001	17/1	2	3	197
64	Chlebno		32	301904_5.0001	17/1	2	3	206
65	Chlebno		32	301904_5.0001	17/1	2	3	752
66	Chlebno		33	301904_5.0001	13	2	3	56
67	Chlebno		33	301904_5.0001	13	2	3	274
68	Chlebno		33	301904_5.0001	13	2	3	495
69	Chlebno		34	301904_5.0001	12/4	2	3	407
70	Chlebno		35	301904_5.0001	9	2	3	91
71	Chlebno		35	301904_5.0001	9	2	3	195
72	Chlebno		35	301904_5.0001	9	2	3	335
73	Chlebno		35	301904_5.0001	9	2	3	489
74	Chlebno		35	301904_5.0001	9	2	3	690
75	Chlebno		BN	301904_5.0001	58/7	2	3	30
76	Chlebno		BN	301904_5.0001	58/7	2	3	173
77	Dębno		1	301904_5.0012	56/4	2	3	119
78	Dębno		1	301904_5.0012	56/5	2	3	320
79	Dębno		2	301904_5.0012	56/6	2	3	178
80	Dębno		2	301904_5.0012	56/7	2	3	62
81	Dębno		2	301904_5.0012	56/7	2	3	83
82	Dębno		4	301904_5.0012	56/11	2	3	174
83	Dębno		4	301904_5.0012	56/11	2	3	286
84	Dębno		4	301904_5.0012	56/13	2	3	10
85	Dębno		4	301904_5.0012	56/13	2	3	212
86	Dębno		5	301904_5.0012	56/14	2	3	38
87	Dębno		5	301904_5.0012	56/14	2	3	101
88	Dębno		6	301904_5.0012	56/15	2	3	95
89	Dębno		8	301904_5.0012	56/18	2	3	550
90	Dębno		19	301904_5.0012	36/153	2	3	628
91	Dębno		19	301904_5.0012	36/155	2	3	583
92	Dębno		19	301904_5.0012	36/156	2	3	615
93	Dębno		19	301904_5.0012	36/157	2	3	571
94	Dębno		21	301904_5.0012	10/76	2	3	477
95	Dębno		26	301904_5.0012	10/76	2	3	101
96	Dębno		26	301904_5.0012	10/76	2	3	991



Lp.	Miejscowość	Ulica	Nr domu	Nr obrębu	Nr działki	Typ płyt***	Stan płyt**	Ilość płyt a-c w m ² *
97	Dębno		BN	301904_5.0012	21/1	2	3	27
98	Dębno		BN	301904_5.0012	21/1	2	3	40
99	Dębno		BN	301904_5.0012	10/76	2	3	655
100	Dębno		BN	301904_5.0012	36/114	2	3	614
101	Dębno		BN	301904_5.0012	36/116	2	3	636
102	Dębno		BN	301904_5.0012	36/123	2	3	263
103	Dębno		BN	301904_5.0012	36/132	2	3	26
104	Dziegciarnia		1	301904_5.0002	185/8	2	3	150
105	Dziegciarnia		1	301904_5.0002	185/8	2	3	276
106	Dziegciarnia		2	301904_5.0002	180/4	2	3	238
107	Dziegciarnia		6	301904_5.0002	120	2	3	153
108	Dziegciarnia		6	301904_5.0002	119/2	1	3	89
109	Dziegciarnia		6	301904_5.0002	119/2	2	3	173
110	Dziegciarnia		6	301904_5.0002	119/3	2	3	188
111	Dziegciarnia		7	301904_5.0002	122	2	3	123
112	Dziegciarnia		7	301904_5.0002	122	2	3	184
113	Dziegciarnia		8	301904_5.0002	124	2	3	48
114	Dziegciarnia		9	301904_5.0002	123	2	3	7
115	Dziegciarnia		9	301904_5.0002	123	2	3	16
116	Dziegciarnia		9	301904_5.0002	123	2	3	136
117	Dziegciarnia		9	301904_5.0002	123	2	3	148
118	Dziegciarnia		13	301904_5.0002	132	2	3	21
119	Dziegciarnia		13	301904_5.0002	132	2	3	65
120	Dziegciarnia		13	301904_5.0002	132	2	3	154
121	Dziegciarnia		14	301904_5.0002	237	2	3	34
122	Dziegciarnia		14	301904_5.0002	237	2	3	60
123	Dziegciarnia		14	301904_5.0002	237	2	3	63
124	Dziegciarnia		14	301904_5.0002	237	2	3	103
125	Dziegciarnia		14	301904_5.0002	237	2	3	117
126	Dziegciarnia		14	301904_5.0002	237	2	3	257
127	Dziegciarnia		15	301904_5.0002	134	2	3	71
128	Dziegciarnia		15	301904_5.0002	135	2	3	75
129	Dziegciarnia		18	301904_5.0002	102	2	3	184
130	Dziegciarnia		18	301904_5.0002	102	2	3	392
131	Dziegciarnia		19	301904_5.0002	105/1	2	3	290
132	Dziegciarnia		21	301904_5.0002	106	2	3	313
133	Dziegciarnia		21	301904_5.0002	108	2	3	215
134	Dziegciarnia		22	301904_5.0002	10/1	2	3	155
135	Dziegciarnia		22	301904_5.0002	10/1	2	3	255
136	Dziegciarnia		22	301904_5.0002	10/1	2	3	348
137	Dziegciarnia		23	301904_5.0002	9/1	2	3	273
138	Dziegciarnia		24	301904_5.0002	1	2	3	81
139	Dziegciarnia		26	301904_5.0002	18	2	3	208
140	Dziegciarnia		26	301904_5.0002	18	2	3	245
141	Dziegciarnia		26	301904_5.0002	18	2	3	250
142	Dziegciarnia		35	301904_5.0002	62/11	2	3	264
143	Dziegciarnia		35	301904_5.0002	62/11	2	3	324
144	Dziegciarnia		35	301904_5.0002	62/11	2	3	455
145	Dziegciarnia		36	301904_5.0002	63	2	3	448



Lp.	Miejscowość	Ulica	Nr domu	Nr obrębu	Nr działki	Typ płyt***	Stan płyt**	Ilość płyt a-c w m ² *
146	Dziegciarnia		37	301904_5.0002	201	2	3	233
147	Dziegciarnia		38	301904_5.0002	192/2	2	3	175
148	Dziegciarnia		38	301904_5.0002	192/2	2	3	687
149	Dziegciarnia		39	301904_5.0002	191/1	2	3	49
150	Dziegciarnia		39	301904_5.0002	191/1	2	3	103
151	Dziegciarnia		40	301904_5.0002	190/1	2	3	29
152	Dziegciarnia		40	301904_5.0002	190/1	2	3	102
153	Dziegciarnia		40	301904_5.0002	190/1	2	3	113
154	Dziegciarnia		40	301904_5.0002	190/1	2	3	116
155	Dziegciarnia		40	301904_5.0002	190/1	2	3	153
156	Dziegciarnia		42	301904_5.0002	225/5	2	3	21
157	Dziegciarnia		42	301904_5.0002	225/5	2	3	85
158	Dziegciarnia		42	301904_5.0002	225/5	2	3	174
159	Dziegciarnia		42	301904_5.0002	225/5	2	3	209
160	Dziegciarnia		43	301904_5.0002	230/3	2	3	157
161	Dziegciarnia		43	301904_5.0002	230/3	2	3	194
162	Dziegciarnia		2/2	301904_5.0002	128	2	3	100
163	Dziegciarnia		39 a	301904_5.0002	198	2	3	55
164	Dziegciarnia		39 a	301904_5.0002	198	2	3	156
165	Dziegciarnia		39 a	301904_5.0002	198	2	3	174
166	Dziegciarnia		39 a	301904_5.0002	198	2	3	313
167	Dziegciarnia		BN	301904_5.0002	46/3	2	3	187
168	Dziegciarnia		BN	301904_5.0002	205/1	2	3	157
169	Dziegciarnia		BN	301904_5.0002	205/1	2	3	783
170	Dziegciarnia		BN	301904_5.0002	209/3	2	3	211
171	Dziegciarnia		BN	301904_5.0002	211/1	2	3	80
172	Dziunin		5 a	301904_5.0013	16/29	2	3	755
173	Dziunin		5 a	301904_5.0013	16/29	2	3	899
174	Dziunin		1	301904_5.0013	16/6	2	3	205
175	Dziunin		1	301904_5.0013	16/8	2	3	85
176	Dziunin		2	301904_5.0013	16/10	2	3	259
177	Dziunin		3	301904_5.0013	16/13	2	3	342
178	Dziunin		4	301904_5.0013	16/28	2	3	173
179	Dziunin		5	301904_5.0013	16/21	2	3	168
180	Dziunin		7	301904_5.0013	12/21	2	3	20
181	Dziunin		7	301904_5.0013	12/34	2	3	6
182	Dziunin		7	301904_5.0013	12/34	2	3	14
183	Dziunin		7	301904_5.0013	12/35	2	3	484
184	Dziunin		8/1	301904_5.0013	12/32	2	3	26
185	Dziunin		BN	301904_5.0013	12/22	2	3	25
186	Dziunin			301904_5.0013	16/29	2	3	216
187	Dziunin			301904_5.0013	16/29	2	3	291
188	Dziunin			301904_5.0013	16/29	2	3	1646
189	Dźwierzno Małe		1	301904_5.0003	317/1	2	3	338
190	Dźwierzno Małe		1	301904_5.0003	317/2	2	3	81
191	Dźwierzno Małe		1	301904_5.0003	317/2	2	3	195
192	Dźwierzno Małe		3	301904_5.0003	311/2	2	3	100
193	Dźwierzno Małe		3	301904_5.0003	311/2	2	3	129
194	Dźwierzno Małe		5	301904_5.0003	320/3	2	3	105



Lp.	Miejscowość	Ulica	Nr domu	Nr obrębu	Nr działki	Typ płyt***	Stan płyt**	Ilość płyt a-c w m ² *
195	Dźwierzno Małe		6	301904_5.0003	257/2	2	3	144
196	Dźwierzno Małe		6	301904_5.0003	257/2	2	3	205
197	Dźwierzno Małe		6	301904_5.0003	257/2	2	3	293
198	Dźwierzno Małe		12	301904_5.0003	305	2	3	12
199	Dźwierzno Małe		16	301904_5.0003	257/4	2	3	79
200	Dźwierzno Małe		18	301904_5.0003	260/2	2	3	315
201	Dźwierzno Małe		22	301904_5.0003	202	2	3	69
202	Dźwierzno Małe		24	301904_5.0003	195	2	3	81
203	Dźwierzno Małe		24	301904_5.0003	195	2	3	134
204	Dźwierzno Małe		24	301904_5.0003	195	2	3	305
205	Dźwierzno Małe		25	301904_5.0003	211/9	2	3	41
206	Dźwierzno Małe		25	301904_5.0003	211/9	2	3	55
207	Dźwierzno Małe		25	301904_5.0003	211/9	2	3	168
208	Dźwierzno Małe		26	301904_5.0003	231/2	2	3	22
209	Dźwierzno Małe		26	301904_5.0003	231/2	2	3	47
210	Dźwierzno Małe		26	301904_5.0003	231/2	2	3	103
211	Dźwierzno Małe		26	301904_5.0003	231/2	2	3	113
212	Dźwierzno Małe		26	301904_5.0003	231/2	2	3	157
213	Dźwierzno Małe		26	301904_5.0003	231/2	2	3	256
214	Dźwierzno Małe		27	301904_5.0003	213	2	3	35
215	Dźwierzno Małe		27	301904_5.0003	213	2	3	208
216	Dźwierzno Małe		27	301904_5.0003	213	2	3	346
217	Dźwierzno Małe		27	301904_5.0003	213	2	3	515
218	Dźwierzno Małe		28	301904_5.0003	216	2	3	35
219	Dźwierzno Małe		28	301904_5.0003	216	2	3	113
220	Dźwierzno Małe		28	301904_5.0003	216	2	3	151
221	Dźwierzno Małe		28	301904_5.0003	216	2	3	173
222	Dźwierzno Małe		28	301904_5.0003	216	2	3	221
223	Dźwierzno Małe		28	301904_5.0003	216	2	3	298
224	Dźwierzno Małe		29	301904_5.0003	217/1	2	3	222
225	Dźwierzno Małe		30	301904_5.0003	212	2	3	103
226	Dźwierzno Małe		30	301904_5.0003	212	2	3	170
227	Dźwierzno Małe		30	301904_5.0003	212	2	3	175
228	Dźwierzno Małe		31	301904_5.0003	186	2	3	156
229	Dźwierzno Małe		31	301904_5.0003	186	2	3	226
230	Dźwierzno Małe		31	301904_5.0003	186	2	3	284
231	Dźwierzno Małe		32	301904_5.0003	185/1	2	3	32
232	Dźwierzno Małe		32	301904_5.0003	185/1	2	3	63
233	Dźwierzno Małe		32	301904_5.0003	185/1	2	3	73
234	Dźwierzno Małe		32	301904_5.0003	185/1	2	3	287
235	Dźwierzno Małe		32	301904_5.0003	185/1	2	3	486
236	Dźwierzno Małe		33	301904_5.0003	183/1	2	3	13
237	Dźwierzno Małe		33	301904_5.0003	183/1	2	3	290
238	Dźwierzno Małe		34	301904_5.0003	167/1	2	3	158
239	Dźwierzno Małe		34	301904_5.0003	167/1	2	3	314
240	Dźwierzno Małe		35	301904_5.0003	181/1	2	3	36
241	Dźwierzno Małe		35	301904_5.0003	181/1	2	3	84
242	Dźwierzno Małe		35	301904_5.0003	181/1	2	3	328
243	Dźwierzno Małe		35	301904_5.0003	181/1	2	3	346



Lp.	Miejscowość	Ulica	Nr domu	Nr obrębu	Nr działki	Typ płyt***	Stan płyt**	Ilość płyt a-c w m ² *
244	Dźwierzno Małe		35	301904_5.0003	181/1	2	3	553
245	Dźwierzno Małe		36	301904_5.0003	276	2	3	123
246	Dźwierzno Małe		36	301904_5.0003	276	2	3	167
247	Dźwierzno Małe		36	301904_5.0003	276	2	3	178
248	Dźwierzno Małe		37	301904_5.0003	168	2	3	140
249	Dźwierzno Małe		37	301904_5.0003	168	2	3	158
250	Dźwierzno Małe		38	301904_5.0021	95/3	2	3	18
251	Dźwierzno Małe		38	301904_5.0021	95/3	2	3	36
252	Dźwierzno Małe		38	301904_5.0021	95/3	2	3	61
253	Dźwierzno Małe		38	301904_5.0021	95/3	2	3	133
254	Dźwierzno Małe		39	301904_5.0003	72/5	2	3	131
255	Dźwierzno Małe		42	301904_5.0003	58	2	3	66
256	Dźwierzno Małe		42	301904_5.0003	59	2	3	45
257	Dźwierzno Małe		42	301904_5.0003	59	2	3	93
258	Dźwierzno Małe		44	301904_5.0003	6	2	3	43
259	Dźwierzno Małe		44	301904_5.0003	6	2	3	55
260	Dźwierzno Małe		47	301904_5.0003	135/1	2	3	30
261	Dźwierzno Małe		47	301904_5.0003	135/1	2	3	215
262	Dźwierzno Małe		48	301904_5.0003	137	2	3	10
263	Dźwierzno Małe		48	301904_5.0003	137	2	3	157
264	Dźwierzno Małe		49	301904_5.0003	141	2	3	212
265	Dźwierzno Małe		51	301904_5.0003	136	2	3	81
266	Dźwierzno Małe		51	301904_5.0003	136	2	3	178
267	Dźwierzno Małe		51	301904_5.0003	136	2	3	214
268	Dźwierzno Małe		52	301904_5.0003	126	2	3	98
269	Dźwierzno Małe		52	301904_5.0003	145/14	2	3	29
270	Dźwierzno Małe		52	301904_5.0003	145/14	2	3	156
271	Dźwierzno Małe		54	301904_5.0003	160	2	3	8
272	Dźwierzno Małe		56	301904_5.0003	294	2	3	33
273	Dźwierzno Małe		56	301904_5.0003	294	2	3	156
274	Dźwierzno Małe		58	301904_5.0003	263/2	2	3	18
275	Dźwierzno Małe		58	301904_5.0003	263/2	2	3	194
276	Dźwierzno Małe		23/2	301904_5.0003	198	2	3	136
277	Dźwierzno Małe		23/2	301904_5.0003	198	2	3	157
278	Dźwierzno Małe		23/2	301904_5.0003	198	2	3	212
279	Dźwierzno Małe		23/2	301904_5.0003	198	2	3	351
280	Dźwierzno Małe		BN	301904_5.0003	84	2	3	212
281	Dźwierzno Małe		BN	301904_5.0003	294	2	3	20
282	Dźwierzno Małe		BN	301904_5.0003	8097	2	3	98
283	Dźwierzno Małe		BN	301904_5.0003	146/48	2	3	60
284	Dźwierzno Małe		BN	301904_5.0003	146/49	2	3	60
285	Dźwierzno Małe		BN	301904_5.0003	146/55	2	3	108
286	Dźwierzno Małe		BN	301904_5.0003	146/55	2	3	108
287	Dźwierzno Małe		BN	301904_5.0003	146/55	2	3	108
288	Dźwierzno Małe		BN	301904_5.0003	146/55	2	3	108
289	Dźwierzno Małe		BN	301904_5.0003	146/55	2	3	108
290	Dźwierzno Małe		BN	301904_5.0003	146/55	2	3	108
291	Dźwierzno Małe		BN	301904_5.0003	148/10	2	3	108
292	Dźwierzno Małe		BN	301904_5.0003	148/14	2	3	108



Lp.	Miejscowość	Ulica	Nr domu	Nr obrębu	Nr działki	Typ płyt***	Stan płyt**	Ilość płyt a-c w m ² *
293	Dźwierzno Małe		BN	301904_5.0003	148/19	2	3	108
294	Dźwierzno Małe		BN	301904_5.0003	148/20	2	3	108
295	Dźwierzno Małe		BN	301904_5.0003	148/26	2	3	99
296	Dźwierzno Małe		BN	301904_5.0003	148/26	2	3	149
297	Dźwierzno Małe		BN	301904_5.0003	153/25	2	3	108
298	Dźwierzno Wielkie		1	301904_5.0004	20	2	3	36
299	Dźwierzno Wielkie		2	301904_5.0004	3/5	2	3	113
300	Dźwierzno Wielkie		4	301904_5.0004	5/1	2	3	195
301	Dźwierzno Wielkie		9	301904_5.0004	25	2	3	76
302	Dźwierzno Wielkie		11	301904_5.0004	26	2	3	61
303	Dźwierzno Wielkie		13	301904_5.0004	7/4	2	3	202
304	Dźwierzno Wielkie		14	301904_5.0004	8/1	2	3	9
305	Dźwierzno Wielkie		14	301904_5.0004	8/1	2	3	36
306	Dźwierzno Wielkie		14	301904_5.0004	8/1	2	3	130
307	Dźwierzno Wielkie		14	301904_5.0004	8/1	2	3	185
308	Dźwierzno Wielkie		16	301904_5.0004	9	2	3	53
309	Dźwierzno Wielkie		18	301904_5.0004	33	2	3	49
310	Dźwierzno Wielkie		18	301904_5.0004	33	2	3	263
311	Dźwierzno Wielkie		19	301904_5.0004	36/6	2	3	6
312	Dźwierzno Wielkie		19	301904_5.0004	36/6	2	3	8
313	Dźwierzno Wielkie		19	301904_5.0004	36/6	2	3	296
314	Dźwierzno Wielkie		20	301904_5.0004	146/4	2	3	17
315	Dźwierzno Wielkie		20	301904_5.0004	146/4	2	3	129
316	Dźwierzno Wielkie		21	301904_5.0004	145	2	3	32
317	Dźwierzno Wielkie		22	301904_5.0004	147/2	2	3	15
318	Dźwierzno Wielkie		22	301904_5.0004	147/2	2	3	24
319	Dźwierzno Wielkie		22	301904_5.0004	147/2	2	3	38
320	Dźwierzno Wielkie		22	301904_5.0004	147/2	2	3	84
321	Dźwierzno Wielkie		22	301904_5.0004	147/2	2	3	209
322	Dźwierzno Wielkie		22	301904_5.0004	147/2	2	3	212
323	Dźwierzno Wielkie		23	301904_5.0004	144	2	3	64
324	Dźwierzno Wielkie		25	301904_5.0004	142/5	2	3	33
325	Dźwierzno Wielkie		25	301904_5.0004	142/5	2	3	208
326	Dźwierzno Wielkie		26	301904_5.0004	123/2	2	3	40
327	Dźwierzno Wielkie		26	301904_5.0004	123/2	2	3	151
328	Dźwierzno Wielkie		27	301904_5.0004	153/4	2	3	373
329	Dźwierzno Wielkie		28	301904_5.0004	151	2	3	33
330	Dźwierzno Wielkie		28	301904_5.0004	151	2	3	109
331	Dźwierzno Wielkie		29	301904_5.0004	122	2	3	99
332	Dźwierzno Wielkie		31	301904_5.0004	184	2	3	386
333	Dźwierzno Wielkie		32	301904_5.0004	180	2	3	215
334	Dźwierzno Wielkie		32	301904_5.0004	180	2	3	267
335	Dźwierzno Wielkie		32	301904_5.0004	180	2	3	431
336	Dźwierzno Wielkie		34	301904_5.0004	55	2	3	137
337	Dźwierzno Wielkie		34	301904_5.0004	55	2	3	188
338	Dźwierzno Wielkie		34	301904_5.0004	55	2	3	557
339	Dźwierzno Wielkie		34	301904_5.0004	183	2	3	228
340	Dźwierzno Wielkie		34	301904_5.0004	183	2	3	369
341	Dźwierzno Wielkie		34	301904_5.0004	183	2	3	471



Lp.	Miejscowość	Ulica	Nr domu	Nr obrębu	Nr działki	Typ płyt***	Stan płyt**	Ilość płyt a-c w m ² *
342	Dźwierzno Wielkie		35	301904_5.0004	67	2	3	136
343	Dźwierzno Wielkie		37	301904_5.0004	103/1	2	3	173
344	Dźwierzno Wielkie		38	301904_5.0004	79/3	2	3	40
345	Dźwierzno Wielkie		40	301904_5.0004	79/6	2	3	25
346	Dźwierzno Wielkie		40	301904_5.0004	79/6	2	3	81
347	Dźwierzno Wielkie		40	301904_5.0004	79/6	2	3	201
348	Dźwierzno Wielkie		40	301904_5.0004	79/6	2	3	205
349	Dźwierzno Wielkie		40	301904_5.0004	79/6	2	3	315
350	Dźwierzno Wielkie		41	301904_5.0004	93/14	2	3	320
351	Dźwierzno Wielkie		42	301904_5.0004	80/2	2	3	39
352	Dźwierzno Wielkie		42	301904_5.0004	80/2	2	3	266
353	Dźwierzno Wielkie		42	301904_5.0004	80/2	2	3	288
354	Dźwierzno Wielkie		42	301904_5.0004	82/2	2	3	63
355	Dźwierzno Wielkie		42	301904_5.0004	82/2	2	3	383
356	Dźwierzno Wielkie		42	301904_5.0004	82/2	2	3	520
357	Dźwierzno Wielkie		43	301904_5.0004	82/1	2	3	13
358	Dźwierzno Wielkie		43	301904_5.0004	82/1	2	3	19
359	Dźwierzno Wielkie		43	301904_5.0004	82/1	2	3	165
360	Dźwierzno Wielkie		43	301904_5.0004	82/1	2	3	262
361	Dźwierzno Wielkie		43	301904_5.0004	82/1	2	3	277
362	Dźwierzno Wielkie		43	301904_5.0004	82/1	2	3	331
363	Dźwierzno Wielkie		43	301904_5.0004	82/1	2	3	344
364	Dźwierzno Wielkie		45	301904_5.0004	142/19	2	3	102
365	Dźwierzno Wielkie		45	301904_5.0004	142/19	2	3	396
366	Dźwierzno Wielkie		47	301904_5.0004	133/2	2	3	41
367	Dźwierzno Wielkie		47	301904_5.0004	133/2	2	3	45
368	Dźwierzno Wielkie		47	301904_5.0004	133/2	2	3	192
369	Dźwierzno Wielkie		47	301904_5.0004	133/2	2	3	216
370	Dźwierzno Wielkie		48	301904_5.0004	130	2	3	20
371	Dźwierzno Wielkie		49	301904_5.0004	187	2	3	28
372	Dźwierzno Wielkie		49	301904_5.0004	187	2	3	35
373	Dźwierzno Wielkie		49	301904_5.0004	187	2	3	151
374	Dźwierzno Wielkie		49	301904_5.0004	187	2	3	246
375	Dźwierzno Wielkie		49	301904_5.0004	187	2	3	247
376	Dźwierzno Wielkie		50	301904_5.0004	121/1	2	3	167
377	Dźwierzno Wielkie		52	301904_5.0004	142/2	2	3	10
378	Dźwierzno Wielkie		BN	301904_5.0004	80/3	2	3	266
379	Dźwierzno Wielkie		BN	301904_5.0004	125/1	2	3	47
380	Fanianowo		1	301904_5.0005	36	2	3	23
381	Fanianowo		1	301904_5.0005	36	2	3	47
382	Fanianowo		1	301904_5.0005	36	2	3	122
383	Fanianowo		1	301904_5.0005	36	2	3	256
384	Fanianowo		1	301904_5.0005	36	2	3	296
385	Fanianowo		1	301904_5.0005	40	2	3	82
386	Fanianowo		1	301904_5.0005	40	2	3	88
387	Fanianowo		1	301904_5.0005	40	2	3	249
388	Fanianowo		2	301904_5.0005	6	2	3	98
389	Fanianowo		2	301904_5.0005	6	2	3	99
390	Fanianowo		3	301904_5.0005	41	2	3	22



Lp.	Miejscowość	Ulica	Nr domu	Nr obrębu	Nr działki	Typ płyt***	Stan płyt**	Ilość płyt a-c w m ² *
391	Fanianowo		3	301904_5.0005	41	2	3	164
392	Fanianowo		3	301904_5.0005	41	2	3	246
393	Fanianowo		4	301904_5.0005	7	2	3	34
394	Fanianowo		4	301904_5.0005	7	2	3	212
395	Fanianowo		5	301904_5.0005	45	2	3	153
396	Fanianowo		5	301904_5.0005	45	2	3	283
397	Fanianowo		6	301904_5.0005	46	2	3	71
398	Fanianowo		6	301904_5.0005	46	2	3	116
399	Fanianowo		6	301904_5.0005	46	2	3	121
400	Fanianowo		6	301904_5.0005	46	1	3	191
401	Fanianowo		7	301904_5.0005	47	2	3	327
402	Fanianowo		7	301904_5.0005	47	2	3	378
403	Fanianowo		8	301904_5.0005	17	2	3	110
404	Fanianowo		8	301904_5.0005	17	2	3	279
405	Fanianowo		9	301904_5.0005	49	2	3	52
406	Fanianowo		9	301904_5.0005	49	2	3	59
407	Fanianowo		9	301904_5.0005	49	2	3	239
408	Fanianowo		10	301904_5.0005	50	2	3	58
409	Fanianowo		10	301904_5.0005	50	2	3	79
410	Fanianowo		10	301904_5.0005	50	1	3	178
411	Fanianowo		10	301904_5.0005	51	2	3	33
412	Fanianowo		10	301904_5.0005	51	2	3	178
413	Fanianowo		12	301904_5.0005	109/2	2	3	209
414	Fanianowo		14	301904_5.0005	58/2	2	3	42
415	Fanianowo		14	301904_5.0005	58/2	2	3	144
416	Fanianowo		15	301904_5.0005	33	2	3	47
417	Fanianowo		15	301904_5.0005	33	2	3	50
418	Fanianowo		15	301904_5.0005	33	2	3	63
419	Fanianowo		15	301904_5.0005	34/1	2	3	83
420	Fanianowo		16	301904_5.0005	107	2	3	148
421	Fanianowo		16	301904_5.0005	107	2	3	198
422	Fanianowo		17	301904_5.0005	106	2	3	180
423	Fanianowo		17	301904_5.0005	106	2	3	205
424	Fanianowo		17	301904_5.0005	106	2	3	255
425	Fanianowo		17	301904_5.0005	106	2	3	293
426	Fanianowo		18	301904_5.0005	105	2	3	164
427	Fanianowo		18	301904_5.0005	105	2	3	269
428	Fanianowo		19	301904_5.0005	104	2	3	100
429	Fanianowo		21	301904_5.0005	102	2	3	25
430	Fanianowo		21	301904_5.0005	102	2	3	36
431	Fanianowo		21	301904_5.0005	102	2	3	154
432	Fanianowo		21	301904_5.0005	102	2	3	167
433	Fanianowo		21	301904_5.0005	103/5	2	3	56
434	Fanianowo		23	301904_5.0005	21	2	3	102
435	Fanianowo		23	301904_5.0005	21	2	3	106
436	Fanianowo		23	301904_5.0005	100	2	3	32
437	Fanianowo		23	301904_5.0005	100	2	3	39
438	Fanianowo		23	301904_5.0005	100	2	3	127
439	Fanianowo		23	301904_5.0005	100	2	3	147



Lp.	Miejscowość	Ulica	Nr domu	Nr obrębu	Nr działki	Typ płyt***	Stan płyt**	Ilość płyt a-c w m ² *
440	Fanianowo		23	301904_5.0005	100	2	3	164
441	Fanianowo		23	301904_5.0005	100	2	3	477
442	Fanianowo		25	301904_5.0005	88	2	3	164
443	Fanianowo		25	301904_5.0005	88	2	3	204
444	Fanianowo		25	301904_5.0005	89	2	3	74
445	Fanianowo		25	301904_5.0005	90	2	3	187
446	Fanianowo		27	301904_5.0005	99/2	2	3	71
447	Fanianowo		27	301904_5.0005	99/2	2	3	91
448	Fanianowo		27	301904_5.0005	99/2	2	3	238
449	Fanianowo		23 a	301904_5.0005	74	2	3	75
450	Ferdynandowo		1	301904_5.0017	150/2	2	3	88
451	Ferdynandowo		1	301904_5.0017	150/3	2	3	19
452	Ferdynandowo		2	301904_5.0017	150/4	2	3	24
453	Ferdynandowo		6	301904_5.0017	162/10	2	3	304
454	Ferdynandowo		7	301904_5.0017	162/15	2	3	43
455	Ferdynandowo		8	301904_5.0017	162/5	2	3	400
456	Ferdynandowo		10	301904_5.0017	162/3	2	3	535
457	Ferdynandowo		BN	301904_5.0017	162/1	2	3	310
458	Ferdynandowo		BN	301904_5.0017	162/1	2	3	532
459	Ferdynandowo		BN	301904_5.0017	162/1	2	3	570
460	Ferdynandowo		BN	301904_5.0017	162/1	2	3	856
461	Ferdynandowo		BN	301904_5.0017	162/1	2	3	898
462	Ferdynandowo		BN	301904_5.0017	162/1	2	3	1683
463	Izdebki		4	301904_5.0006	47/1	2	3	12
464	Izdebki		4	301904_5.0006	47/1	2	3	158
465	Izdebki		5	301904_5.0006	14	2	3	14
466	Izdebki		5	301904_5.0006	14	2	3	103
467	Izdebki		5	301904_5.0006	14	2	3	322
468	Izdebki		5	301904_5.0006	14	2	3	325
469	Izdebki		6	301904_5.0006	13	2	3	138
470	Izdebki		6	301904_5.0006	13	2	3	318
471	Izdebki		7	301904_5.0006	12	2	3	55
472	Izdebki		7	301904_5.0006	12	2	3	453
473	Izdebki		8	301904_5.0006	11	2	3	346
474	Izdebki		9	301904_5.0006	10	2	3	49
475	Izdebki		9	301904_5.0006	45/1	2	3	73
476	Izdebki		9	301904_5.0006	45/1	2	3	148
477	Izdebki		10	301904_5.0006	7	2	3	67
478	Izdebki		10	301904_5.0006	7	2	3	121
479	Izdebki		10	301904_5.0006	7	2	3	276
480	Izdebki		11	301904_5.0006	42/5	2	3	474
481	Izdebki		13	301904_5.0006	23	2	3	249
482	Izdebki		14	301904_5.0006	29	2	3	156
483	Izdebki		14	301904_5.0006	29	2	3	395
484	Izdebki		16	301904_5.0006	31	2	3	31
485	Izdebki		16	301904_5.0006	31	2	3	175
486	Izdebki		16	301904_5.0006	31	2	3	325
487	Izdebki		17	301904_5.0006	32	2	3	54
488	Izdebki		17	301904_5.0006	32	2	3	122



Lp.	Miejscowość	Ulica	Nr domu	Nr obrębu	Nr działki	Typ płyt***	Stan płyt**	Ilość płyt a-c w m ² *
489	Izdebki		17	301904_5.0006	32	2	3	205
490	Izdebki		18	301904_5.0006	34	2	3	22
491	Izdebki		18	301904_5.0006	34	2	3	148
492	Izdebki		18	301904_5.0006	34	2	3	318
493	Izdebki		18	301904_5.0006	34	2	3	369
494	Izdebki		25	301904_5.0006	91	2	3	18
495	Izdebki		25	301904_5.0006	91	2	3	47
496	Izdebki		25	301904_5.0006	91	2	3	63
497	Izdebki		25	301904_5.0006	91	2	3	199
498	Izdebki		25	301904_5.0006	91	2	3	372
499	Izdebki		26	301904_5.0006	90	2	3	440
500	Izdebki		26	301904_5.0006	90	2	3	529
501	Izdebki		29	301904_5.0006	83	2	3	37
502	Izdebki		29	301904_5.0006	83	2	3	52
503	Izdebki		29	301904_5.0006	83	2	3	87
504	Izdebki		30	301904_5.0006	84/2	2	3	102
505	Izdebki		30	301904_5.0006	84/2	2	3	232
506	Izdebki		30	301904_5.0006	84/2	2	3	260
507	Izdebki		31	301904_5.0006	85	2	3	79
508	Izdebki		31	301904_5.0006	85	2	3	169
509	Izdebki		31	301904_5.0006	85	2	3	173
510	Izdebki		31	301904_5.0006	85	2	3	228
511	Izdebki		32	301904_5.0006	76/2	2	3	6
512	Izdebki		32	301904_5.0006	76/2	2	3	59
513	Izdebki		32	301904_5.0006	76/2	2	3	173
514	Izdebki		32	301904_5.0006	76/2	2	3	280
515	Izdebki		33	301904_5.0006	70	2	3	215
516	Izdebki		33	301904_5.0006	70	2	3	310
517	Izdebki		33	301904_5.0006	70	2	3	400
518	Izdebki		34	301904_5.0006	69	2	3	175
519	Izdebki		34	301904_5.0006	69	2	3	460
520	Izdebki		34	301904_5.0006	69	2	3	757
521	Izdebki		35	301904_5.0006	68	2	3	317
522	Izdebki		36	301904_5.0006	55	2	3	402
523	Izdebki		37	301904_5.0006	61	2	3	434
524	Izdebki		38	301904_5.0006	62/1	2	3	160
525	Izdebki		38	301904_5.0006	62/1	2	3	346
526	Izdebki		39	301904_5.0006	71	2	3	158
527	Izdebki		39	301904_5.0006	71	2	3	305
528	Izdebki		39	301904_5.0006	71	2	3	354
529	Izdebki		41	301904_5.0006	106	2	3	81
530	Izdebki		41	301904_5.0006	106	2	3	143
531	Izdebki		41	301904_5.0006	106	2	3	143
532	Izdebki		41	301904_5.0006	106	2	3	402
533	Izdebki		42	301904_5.0006	103	2	3	78
534	Izdebki		42	301904_5.0006	103	2	3	154
535	Izdebki		42	301904_5.0006	103	2	3	180
536	Izdebki		42	301904_5.0006	103	2	3	522
537	Izdebki		43	301904_5.0006	115	2	3	156



Lp.	Miejscowość	Ulica	Nr domu	Nr obrębu	Nr działki	Typ płyt***	Stan płyt**	Ilość płyt a-c w m ² *
538	Izdebki		43	301904_5.0006	115	2	3	272
539	Izdebki		43	301904_5.0006	115	2	3	283
540	Izdebki		43	301904_5.0006	115	2	3	310
541	Izdebki		BN	301904_5.0006	72	2	3	126
542	Izdebki		BN	301904_5.0006	72	2	3	202
543	Izdebki		BN	301904_5.0006	72	2	3	263
544	Kościerzyn Mały		1	301904_5.0007	93	2	3	171
545	Kościerzyn Mały		1	301904_5.0007	93	2	3	185
546	Kościerzyn Mały		1	301904_5.0007	93	2	3	571
547	Kościerzyn Mały		2	301904_5.0007	94	2	3	153
548	Kościerzyn Mały		2	301904_5.0007	94	2	3	397
549	Kościerzyn Mały		3	301904_5.0007	57	2	3	35
550	Kościerzyn Mały		3	301904_5.0007	57	2	3	89
551	Kościerzyn Mały		3	301904_5.0007	57	2	3	153
552	Kościerzyn Mały		3	301904_5.0007	57	2	3	209
553	Kościerzyn Mały		3	301904_5.0007	57	2	3	296
554	Kościerzyn Mały		3	301904_5.0007	57	2	3	600
555	Kościerzyn Mały		4	301904_5.0007	56	2	3	28
556	Kościerzyn Mały		4	301904_5.0007	56	2	3	42
557	Kościerzyn Mały		4	301904_5.0007	56	2	3	75
558	Kościerzyn Mały		4	301904_5.0007	56	2	3	135
559	Kościerzyn Mały		4	301904_5.0007	56	2	3	187
560	Kościerzyn Mały		4	301904_5.0007	56	2	3	250
561	Kościerzyn Mały		4	301904_5.0007	56	2	3	663
562	Kościerzyn Mały		5	301904_5.0007	58	2	3	49
563	Kościerzyn Mały		5	301904_5.0007	58	2	3	199
564	Kościerzyn Mały		5	301904_5.0007	58	2	3	366
565	Kościerzyn Mały		6	301904_5.0007	59	2	3	111
566	Kościerzyn Mały		6	301904_5.0007	59	2	3	269
567	Kościerzyn Mały		7	301904_5.0007	92/3	2	3	109
568	Kościerzyn Mały		7	301904_5.0007	92/4	2	3	44
569	Kościerzyn Mały		7	301904_5.0007	92/4	2	3	54
570	Kościerzyn Mały		8	301904_5.0007	96/2	2	3	221
571	Kościerzyn Mały		8	301904_5.0007	96/2	2	3	239
572	Kościerzyn Mały		8	301904_5.0007	96/2	2	3	690
573	Kościerzyn Mały		9	301904_5.0007	101	2	3	134
574	Kościerzyn Mały		9	301904_5.0007	101	2	3	157
575	Kościerzyn Mały		9	301904_5.0007	101	2	3	212
576	Kościerzyn Mały		9	301904_5.0007	101	2	3	272
577	Kościerzyn Mały		10	301904_5.0007	102	2	3	134
578	Kościerzyn Mały		10	301904_5.0007	102	2	3	301
579	Kościerzyn Mały		11	301904_5.0007	103	2	3	80
580	Kościerzyn Mały		11	301904_5.0007	103	2	3	140
581	Kościerzyn Mały		11	301904_5.0007	103	2	3	228
582	Kościerzyn Mały		12	301904_5.0007	104	2	3	58
583	Kościerzyn Mały		12	301904_5.0007	104	2	3	139
584	Kościerzyn Mały		12	301904_5.0007	104	2	3	168
585	Kościerzyn Mały		12	301904_5.0007	104	2	3	252
586	Kościerzyn Mały		12	301904_5.0007	104	2	3	272



Lp.	Miejscowość	Ulica	Nr domu	Nr obrębu	Nr działki	Typ płyt***	Stan płyt**	Ilość płyt a-c w m ² *
587	Kościerzyn Mały		13	301904_5.0007	105/2	2	3	228
588	Kościerzyn Mały		13	301904_5.0007	105/2	2	3	263
589	Kościerzyn Mały		14	301904_5.0007	116	2	3	70
590	Kościerzyn Mały		14	301904_5.0007	116	2	3	90
591	Kościerzyn Mały		14	301904_5.0007	116	2	3	192
592	Kościerzyn Mały		14	301904_5.0007	116	2	3	246
593	Kościerzyn Mały		14	301904_5.0007	116	2	3	287
594	Kościerzyn Mały		14	301904_5.0007	116	2	3	341
595	Kościerzyn Mały		14	301904_5.0007	116	2	3	549
596	Kościerzyn Mały		16	301904_5.0007	119/1	2	3	69
597	Kościerzyn Mały		16	301904_5.0007	119/1	2	3	148
598	Kościerzyn Mały		16	301904_5.0007	119/1	2	3	164
599	Kościerzyn Mały		16	301904_5.0007	119/1	2	3	171
600	Kościerzyn Mały		16	301904_5.0007	119/1	2	3	203
601	Kościerzyn Mały		16	301904_5.0007	119/1	2	3	395
602	Kościerzyn Mały		17	301904_5.0007	122	2	3	30
603	Kościerzyn Mały		17	301904_5.0007	122	2	3	63
604	Kościerzyn Mały		17	301904_5.0007	122	2	3	70
605	Kościerzyn Mały		17	301904_5.0007	122	2	3	90
606	Kościerzyn Mały		17	301904_5.0007	122	2	3	160
607	Kościerzyn Mały		17	301904_5.0007	122	2	3	263
608	Kościerzyn Mały		17	301904_5.0007	122	2	3	324
609	Kościerzyn Mały		18	301904_5.0007	125	2	3	39
610	Kościerzyn Mały		18	301904_5.0007	125	2	3	107
611	Kościerzyn Mały		18	301904_5.0007	125	2	3	164
612	Kościerzyn Mały		18	301904_5.0007	125	2	3	205
613	Kościerzyn Mały		18	301904_5.0007	125	2	3	337
614	Kościerzyn Mały		19	301904_5.0007	152	2	3	82
615	Kościerzyn Mały		19	301904_5.0007	152	2	3	106
616	Kościerzyn Mały		19	301904_5.0007	152	2	3	208
617	Kościerzyn Mały		19	301904_5.0007	152	2	3	321
618	Kościerzyn Mały		20	301904_5.0007	153	2	3	19
619	Kościerzyn Mały		20	301904_5.0007	153	2	3	47
620	Kościerzyn Mały		20	301904_5.0007	153	2	3	52
621	Kościerzyn Mały		20	301904_5.0007	153	2	3	71
622	Kościerzyn Mały		20	301904_5.0007	153	2	3	106
623	Kościerzyn Mały		20	301904_5.0007	153	1	3	150
624	Kościerzyn Mały		20	301904_5.0007	153	2	3	192
625	Kościerzyn Mały		20	301904_5.0007	153	2	3	267
626	Kościerzyn Mały		20	301904_5.0007	153	2	3	305
627	Kościerzyn Mały		21	301904_5.0007	154	2	3	122
628	Kościerzyn Mały		21	301904_5.0007	154	2	3	122
629	Kościerzyn Mały		21	301904_5.0007	154	1	3	304
630	Kościerzyn Mały		23	301904_5.0007	186	2	3	204
631	Kościerzyn Mały		23	301904_5.0007	186	2	3	443
632	Kościerzyn Mały		23	301904_5.0007	218/1	2	3	287
633	Kościerzyn Mały		24	301904_5.0007	155/2	2	3	228
634	Kościerzyn Mały		25	301904_5.0007	217	2	3	40
635	Kościerzyn Mały		25	301904_5.0007	217	2	3	43



Lp.	Miejscowość	Ulica	Nr domu	Nr obrębu	Nr działki	Typ płyt***	Stan płyt**	Ilość płyt a-c w m ² *
636	Kościerzyn Mały		25	301904_5.0007	217	2	3	173
637	Kościerzyn Mały		25	301904_5.0007	217	2	3	173
638	Kościerzyn Mały		25	301904_5.0007	217	2	3	399
639	Kościerzyn Mały		26	301904_5.0007	150/2	2	3	74
640	Kościerzyn Mały		26	301904_5.0007	150/2	2	3	75
641	Kościerzyn Mały		26	301904_5.0007	150/2	2	3	109
642	Kościerzyn Mały		26	301904_5.0007	150/2	2	3	167
643	Kościerzyn Mały		26	301904_5.0007	150/2	2	3	423
644	Kościerzyn Mały		28	301904_5.0007	120/5	2	3	124
645	Kościerzyn Mały		28	301904_5.0007	120/5	2	3	147
646	Kościerzyn Mały		30	301904_5.0007	198/2	2	3	46
647	Kościerzyn Mały		30	301904_5.0007	198/2	2	3	60
648	Kościerzyn Mały		31	301904_5.0007	199	2	3	25
649	Kościerzyn Mały		31	301904_5.0007	199	2	3	62
650	Kościerzyn Mały		31	301904_5.0007	199	2	3	65
651	Kościerzyn Mały		31	301904_5.0007	199	2	3	133
652	Kościerzyn Mały		31	301904_5.0007	199	2	3	355
653	Kościerzyn Mały		32	301904_5.0007	200	2	3	18
654	Kościerzyn Mały		32	301904_5.0007	200	2	3	61
655	Kościerzyn Mały		32	301904_5.0007	200	2	3	93
656	Kościerzyn Mały		33	301904_5.0007	202	2	3	56
657	Kościerzyn Mały		33	301904_5.0007	202	2	3	120
658	Kościerzyn Mały		34	301904_5.0007	197/3	2	3	125
659	Kościerzyn Mały		34	301904_5.0007	197/3	2	3	201
660	Kościerzyn Mały		34	301904_5.0007	197/3	2	3	243
661	Kościerzyn Mały		35	301904_5.0007	205	2	3	123
662	Kościerzyn Mały		35	301904_5.0007	205	2	3	492
663	Kościerzyn Mały		36	301904_5.0007	207/2	2	3	187
664	Kościerzyn Mały		36	301904_5.0007	207/2	2	3	305
665	Kościerzyn Mały		37	301904_5.0007	206	2	3	30
666	Kościerzyn Mały		37	301904_5.0007	206	2	3	233
667	Kościerzyn Mały		38	301904_5.0007	230	2	3	34
668	Kościerzyn Mały		38	301904_5.0007	230	2	3	38
669	Kościerzyn Mały		39	301904_5.0007	228	2	3	177
670	Kościerzyn Mały		39	301904_5.0007	228	2	3	263
671	Kościerzyn Mały		41	301904_5.0007	75	2	3	239
672	Kościerzyn Mały		44	301904_5.0007	68	2	3	257
673	Kościerzyn Mały		44	301904_5.0007	68	2	3	355
674	Kościerzyn Mały		45	301904_5.0007	223	2	3	79
675	Kościerzyn Mały		45	301904_5.0007	223	2	3	315
676	Kościerzyn Mały		46	301904_5.0007	220	2	3	18
677	Kościerzyn Mały		46	301904_5.0007	220	2	3	52
678	Kościerzyn Mały		46	301904_5.0007	220	2	3	315
679	Kościerzyn Mały		46	301904_5.0007	220	2	3	649
680	Kościerzyn Mały		47	301904_5.0007	235	2	3	67
681	Kościerzyn Mały		47	301904_5.0007	235	2	3	331
682	Kościerzyn Mały		47	301904_5.0007	235	2	3	462
683	Kościerzyn Mały		48	301904_5.0007	211	2	3	38
684	Kościerzyn Mały		48	301904_5.0007	211	2	3	46



Lp.	Miejscowość	Ulica	Nr domu	Nr obrębu	Nr działki	Typ płyt***	Stan płyt**	Ilość płyt a-c w m ² *
685	Kościerzyn Mały		48	301904_5.0007	211	2	3	47
686	Kościerzyn Mały		48	301904_5.0007	211	2	3	171
687	Kościerzyn Mały		48	301904_5.0007	211	2	3	330
688	Kościerzyn Mały		48	301904_5.0007	211	2	3	386
689	Kościerzyn Mały		49	301904_5.0007	210/2	2	3	123
690	Kościerzyn Mały		50	301904_5.0007	21/4	2	3	59
691	Kościerzyn Mały		50	301904_5.0007	21/4	2	3	101
692	Kościerzyn Mały		50	301904_5.0007	21/4	2	3	201
693	Kościerzyn Mały		50	301904_5.0007	21/4	2	3	278
694	Kościerzyn Mały		50	301904_5.0007	21/4	2	3	470
695	Kościerzyn Mały		51	301904_5.0007	27	2	3	18
696	Kościerzyn Mały		51	301904_5.0007	27	2	3	23
697	Kościerzyn Mały		51	301904_5.0007	27	2	3	45
698	Kościerzyn Mały		52	301904_5.0007	28/2	2	3	25
699	Kościerzyn Mały		52	301904_5.0007	28/2	2	3	39
700	Kościerzyn Mały		52	301904_5.0007	28/2	2	3	45
701	Kościerzyn Mały		52	301904_5.0007	28/2	2	3	96
702	Kościerzyn Mały		52	301904_5.0007	28/2	2	3	105
703	Kościerzyn Mały		53	301904_5.0007	29	2	3	24
704	Kościerzyn Mały		53	301904_5.0007	29	2	3	30
705	Kościerzyn Mały		54	301904_5.0007	30	2	3	44
706	Kościerzyn Mały		55	301904_5.0007	31	2	3	140
707	Kościerzyn Mały		57	301904_5.0007	34/3	2	3	12
708	Kościerzyn Mały		57	301904_5.0007	34/3	2	3	34
709	Kościerzyn Mały		57	301904_5.0007	34/3	2	3	58
710	Kościerzyn Mały		57	301904_5.0007	34/3	2	3	67
711	Kościerzyn Mały		57	301904_5.0007	34/3	2	3	87
712	Kościerzyn Mały		57	301904_5.0007	34/3	2	3	180
713	Kościerzyn Mały		57	301904_5.0007	34/3	2	3	485
714	Kościerzyn Mały		58	301904_5.0007	39	2	3	77
715	Kościerzyn Mały		58	301904_5.0007	39	2	3	201
716	Kościerzyn Mały		58	301904_5.0007	40	2	3	100
717	Kościerzyn Mały		61	301904_5.0007	42/2	2	3	82
718	Kościerzyn Mały		61	301904_5.0007	42/2	2	3	109
719	Kościerzyn Mały		61	301904_5.0007	42/2	2	3	194
720	Kruszki		2	301904_5.0008	91	2	3	86
721	Kruszki		4	301904_5.0008	94	2	3	79
722	Kruszki		4	301904_5.0008	105	2	3	93
723	Kruszki		5	301904_5.0008	95	2	3	181
724	Kruszki		5	301904_5.0008	95	2	3	372
725	Kruszki		5	301904_5.0008	95	2	3	376
726	Kruszki		5	301904_5.0008	96	2	3	143
727	Kruszki		6	301904_5.0008	99	2	3	141
728	Kruszki		6	301904_5.0008	99	2	3	488
729	Kruszki		7	301904_5.0008	100/1	2	3	235
730	Kruszki		8	301904_5.0008	126	2	3	58
731	Kruszki		9	301904_5.0008	129	2	3	147
732	Kruszki		9	301904_5.0008	130	2	3	53
733	Kruszki		9	301904_5.0008	130	2	3	161



Lp.	Miejscowość	Ulica	Nr domu	Nr obrębu	Nr działki	Typ płyt***	Stan płyt**	Ilość płyt a-c w m ² *
734	Kruszki		13	301904_5.0008	135/2	2	3	31
735	Kruszki		13	301904_5.0008	135/2	2	3	255
736	Kruszki		17	301904_5.0008	123	2	3	163
737	Kruszki		17	301904_5.0008	123	2	3	215
738	Kruszki		18	301904_5.0008	122	2	3	46
739	Kruszki		18	301904_5.0008	122	2	3	52
740	Kruszki		18	301904_5.0008	122	2	3	130
741	Kruszki		18	301904_5.0008	122	2	3	286
742	Kruszki		20	301904_5.0008	119	2	3	18
743	Kruszki		20	301904_5.0008	119	2	3	49
744	Kruszki		20	301904_5.0008	119	2	3	187
745	Kruszki		20	301904_5.0008	120	2	3	13
746	Kruszki		20	301904_5.0008	120	2	3	346
747	Kruszki		20	301904_5.0008	120	2	3	873
748	Kruszki		22	301904_5.0008	117	2	3	57
749	Kruszki		22	301904_5.0008	117	2	3	341
750	Kruszki		26	301904_5.0008	115	2	3	157
751	Kruszki		26	301904_5.0008	115	2	3	173
752	Kruszki		26	301904_5.0008	115	2	3	363
753	Kruszki		29	301904_5.0008	111	2	3	74
754	Kruszki		29	301904_5.0008	111	2	3	81
755	Kruszki		32	301904_5.0008	32	2	3	281
756	Kruszki		33	301904_5.0008	431	2	3	58
757	Kruszki		33	301904_5.0008	431	2	3	112
758	Kruszki		33	301904_5.0008	431	2	3	123
759	Kruszki		34	301904_5.0008	407/1	2	3	65
760	Kruszki		34	301904_5.0008	407/1	2	3	70
761	Kruszki		34	301904_5.0008	407/1	2	3	117
762	Kruszki		34	301904_5.0008	407/1	2	3	602
763	Kruszki		35	301904_5.0008	405	2	3	89
764	Kruszki		35	301904_5.0008	405	2	3	146
765	Kruszki		35	301904_5.0008	405	2	3	257
766	Kruszki		35	301904_5.0008	405	2	3	858
767	Kruszki		36	301904_5.0008	402	2	3	113
768	Kruszki		36	301904_5.0008	402	2	3	202
769	Kruszki		38	301904_5.0008	428/3	2	3	112
770	Kruszki		39	301904_5.0008	423	2	3	21
771	Kruszki		39	301904_5.0008	423	2	3	57
772	Kruszki		39	301904_5.0008	423	2	3	93
773	Kruszki		39	301904_5.0008	423	2	3	113
774	Kruszki		39	301904_5.0008	423	2	3	201
775	Kruszki		39	301904_5.0008	423	2	3	252
776	Kruszki		39	301904_5.0008	423	2	3	396
777	Kruszki		41	301904_5.0008	399/5	2	3	20
778	Kruszki		41	301904_5.0008	399/5	2	3	216
779	Kruszki		43	301904_5.0008	315	2	3	315
780	Kruszki		43	301904_5.0008	315	2	3	580
781	Kruszki		43	301904_5.0008	315	2	3	646
782	Kruszki		45	301904_5.0008	312/1	2	3	63



Lp.	Miejscowość	Ulica	Nr domu	Nr obrębu	Nr działki	Typ płyt***	Stan płyt**	Ilość płyt a-c w m ² *
783	Kruszki		45	301904_5.0008	312/1	2	3	156
784	Kruszki		45	301904_5.0008	312/1	2	3	239
785	Kruszki		45	301904_5.0008	312/1	2	3	320
786	Kruszki		46	301904_5.0008	366	2	3	27
787	Kruszki		46	301904_5.0008	366	2	3	47
788	Kruszki		46	301904_5.0008	366	2	3	270
789	Kruszki		46	301904_5.0008	366	2	3	368
790	Kruszki		48	301904_5.0008	362/1	2	3	16
791	Kruszki		48	301904_5.0008	362/1	2	3	43
792	Kruszki		49	301904_5.0008	373/3	2	3	56
793	Kruszki		51	301904_5.0008	385/5	2	3	51
794	Kruszki		54	301904_5.0008	30	2	3	126
795	Kruszki		54	301904_5.0008	30	2	3	233
796	Kruszki		54	301904_5.0008	30	2	3	321
797	Kruszki		55	301904_5.0008	14	2	3	113
798	Kruszki		55	301904_5.0008	14	2	3	223
799	Kruszki		55	301904_5.0008	14	2	3	276
800	Kruszki		55	301904_5.0008	31/2	2	3	98
801	Kruszki		58	301904_5.0008	12/1	2	3	70
802	Kruszki		58	301904_5.0008	12/1	2	3	98
803	Kruszki		58	301904_5.0008	12/1	2	3	204
804	Kruszki		58	301904_5.0008	12/1	2	3	420
805	Kruszki		59	301904_5.0008	7	2	3	12
806	Kruszki		59	301904_5.0008	7	2	3	100
807	Kruszki		59	301904_5.0008	7	2	3	130
808	Kruszki		59	301904_5.0008	7	2	3	243
809	Kruszki		61	301904_5.0008	35/2	2	3	23
810	Kruszki		61	301904_5.0008	35/2	2	3	161
811	Kruszki		61	301904_5.0008	35/2	2	3	298
812	Kruszki		61	301904_5.0008	35/2	2	3	537
813	Kruszki		61	301904_5.0008	35/2	2	3	759
814	Kruszki		63	301904_5.0008	46/2	2	3	32
815	Kruszki		63	301904_5.0008	46/2	2	3	95
816	Kruszki		63	301904_5.0008	46/2	2	3	246
817	Kruszki		63	301904_5.0008	46/2	2	3	506
818	Kruszki		64	301904_5.0008	225	2	3	109
819	Kruszki		64	301904_5.0008	225	2	3	169
820	Kruszki		64	301904_5.0008	225	2	3	180
821	Kruszki		64	301904_5.0008	225	2	3	478
822	Kruszki		16 a	301904_5.0008	165/2	2	3	153
823	Kruszki		16 a	301904_5.0008	165/2	2	3	407
824	Kruszki		BN	301904_5.0008	19/2	2	3	29
825	Kruszki		BN	301904_5.0008	19/2	2	3	1788
826	Kruszki			301904_5.0008	108	2	3	112
827	Kunowo		1	301904_5.0009	60/2	2	3	29
828	Kunowo		1	301904_5.0009	60/2	2	3	41
829	Kunowo		1	301904_5.0009	60/2	2	3	346
830	Kunowo		3	301904_5.0009	49	2	3	136
831	Kunowo		3	301904_5.0009	49	2	3	140



Lp.	Miejscowość	Ulica	Nr domu	Nr obrębu	Nr działki	Typ płyt***	Stan płyt**	Ilość płyt a-c w m ² *
832	Kunowo		3	301904_5.0009	49	2	3	386
833	Kunowo		6	301904_5.0009	40	2	3	100
834	Kunowo		6	301904_5.0009	44	2	3	512
835	Kunowo		6	301904_5.0009	44	2	3	530
836	Kunowo		9	301904_5.0009	225	2	3	49
837	Kunowo		9	301904_5.0009	225	2	3	141
838	Kunowo		10	301904_5.0009	227	2	3	120
839	Kunowo		10	301904_5.0009	227	2	3	276
840	Kunowo		11	301904_5.0009	231	2	3	129
841	Kunowo		11	301904_5.0009	231	2	3	544
842	Kunowo		12	301904_5.0009	1	2	3	40
843	Kunowo		12	301904_5.0009	1	2	3	486
844	Kunowo		13	301904_5.0009	2	2	3	59
845	Kunowo		13	301904_5.0009	2	2	3	320
846	Kunowo		16	301904_5.0009	5	2	3	484
847	Kunowo		16	301904_5.0009	6	2	3	238
848	Kunowo		17	301904_5.0009	14	2	3	33
849	Kunowo		17	301904_5.0009	14	2	3	98
850	Kunowo		17	301904_5.0009	14	2	3	426
851	Kunowo		17	301904_5.0009	14	2	3	540
852	Kunowo		18	301904_5.0009	15	2	3	93
853	Kunowo		18	301904_5.0009	15	2	3	177
854	Kunowo		18	301904_5.0009	15	2	3	597
855	Kunowo		19	301904_5.0009	16	2	3	136
856	Kunowo		19	301904_5.0009	16	2	3	423
857	Kunowo		19	301904_5.0009	16	2	3	593
858	Kunowo		20	301904_5.0009	17	2	3	168
859	Kunowo		21	301904_5.0009	18/1	2	3	40
860	Kunowo		24	301904_5.0009	238/5	2	3	70
861	Kunowo		24	301904_5.0009	238/5	2	3	102
862	Kunowo		24	301904_5.0009	238/5	2	3	170
863	Kunowo		24	301904_5.0009	238/5	2	3	315
864	Kunowo		25	301904_5.0009	73/1	2	3	66
865	Kunowo		27	301904_5.0009	113	2	3	124
866	Kunowo		27	301904_5.0009	113	2	3	634
867	Kunowo		28	301904_5.0009	115/2	2	3	84
868	Kunowo		28	301904_5.0009	115/2	2	3	174
869	Kunowo		30	301904_5.0009	131	2	3	174
870	Kunowo		30	301904_5.0009	131	2	3	354
871	Kunowo		31	301904_5.0009	161	2	3	147
872	Kunowo		31	301904_5.0009	161	2	3	201
873	Kunowo		32	301904_5.0020	200	2	3	137
874	Kunowo		35	301904_5.0009	186	2	3	82
875	Kunowo		35	301904_5.0009	186	2	3	109
876	Kunowo		35	301904_5.0009	186	2	3	330
877	Kunowo		35	301904_5.0009	186	2	3	591
878	Kunowo		36	301904_5.0009	196	2	3	24
879	Kunowo		38	301904_5.0009	201/4	2	3	46
880	Kunowo		38	301904_5.0009	201/4	2	3	115



Lp.	Miejscowość	Ulica	Nr domu	Nr obrębu	Nr działki	Typ płyt***	Stan płyt**	Ilość płyt a-c w m ² *
881	Kunowo		38	301904_5.0009	201/4	2	3	445
882	Kunowo		40	301904_5.0009	208/1	2	3	24
883	Kunowo		40	301904_5.0009	208/1	2	3	294
884	Kunowo		40	301904_5.0009	208/1	2	3	403
885	Kunowo		40	301904_5.0009	208/1	2	3	409
886	Kunowo		41	301904_5.0009	211	2	3	30
887	Kunowo		41	301904_5.0009	211	2	3	250
888	Kunowo		42	301904_5.0009	209	2	3	327
889	Kunowo		42	301904_5.0009	209	2	3	371
890	Kunowo		43	301904_5.0009	215	2	3	35
891	Kunowo		44	301904_5.0009	213	2	3	24
892	Kunowo		44	301904_5.0009	213	2	3	50
893	Kunowo		44	301904_5.0009	213	2	3	55
894	Kunowo		44	301904_5.0009	213	2	3	123
895	Kunowo		44	301904_5.0009	213	2	3	242
896	Kunowo		45	301904_5.0009	282	2	3	18
897	Kunowo		45	301904_5.0009	282	2	3	107
898	Kunowo		45	301904_5.0009	282	2	3	171
899	Kunowo		45	301904_5.0009	282	2	3	355
900	Kunowo		46	301904_5.0009	280/2	2	3	33
901	Kunowo		46	301904_5.0009	280/2	2	3	46
902	Kunowo		46	301904_5.0009	280/2	2	3	202
903	Kunowo		48	301904_5.0009	276	2	3	18
904	Kunowo		50	301904_5.0009	241/11	2	3	34
905	Kunowo		50	301904_5.0009	241/11	2	3	1520
906	Kunowo		50	301904_5.0009	241/11	2	3	1558
907	Kunowo		BN	301904_5.0009	83/4	2	3	33
908	Kunowo		BN	301904_5.0009	83/4	2	3	64
909	Kunowo		BN	301904_5.0009	83/4	2	3	171
910	Liszkowo		4 a	301904_5.0010	113/2	2	3	550
911	Liszkowo		1	301904_5.0010	164/18	2	3	63
912	Liszkowo		1	301904_5.0010	164/18	2	3	540
913	Liszkowo		2	301904_5.0010	164/19	2	3	1148
914	Liszkowo		2	301904_5.0010	164/19	2	3	1317
915	Liszkowo		2	301904_5.0010	164/19	2	3	1755
916	Liszkowo		6	301904_5.0010	128/1	2	3	93
917	Liszkowo		6	301904_5.0010	128/1	2	3	143
918	Liszkowo		7	301904_5.0010	63/5	2	3	33
919	Liszkowo		7	301904_5.0010	63/5	2	3	67
920	Liszkowo		7	301904_5.0010	63/5	2	3	190
921	Liszkowo		7	301904_5.0010	63/5	2	3	236
922	Liszkowo		7	301904_5.0010	63/5	2	3	314
923	Liszkowo		7	301904_5.0010	64/2	2	3	523
924	Liszkowo		8	301904_5.0010	65	2	3	91
925	Liszkowo		8	301904_5.0010	66	2	3	35
926	Liszkowo		8	301904_5.0010	66	2	3	113
927	Liszkowo		8	301904_5.0010	66	2	3	182
928	Liszkowo		10	301904_5.0010	68/7	2	3	77
929	Liszkowo		10	301904_5.0010	68/7	2	3	266



Lp.	Miejscowość	Ulica	Nr domu	Nr obrębu	Nr działki	Typ płyt***	Stan płyt**	Ilość płyt a-c w m ² *
930	Liszkowo		13	301904_5.0010	71	2	3	148
931	Liszkowo		13	301904_5.0010	71	2	3	168
932	Liszkowo		15	301904_5.0010	76	2	3	80
933	Liszkowo		16	301904_5.0010	81	2	3	61
934	Liszkowo		16	301904_5.0010	81	2	3	129
935	Liszkowo		16	301904_5.0010	81	2	3	304
936	Liszkowo		16	301904_5.0010	81	2	3	318
937	Liszkowo		17	301904_5.0010	85	2	3	259
938	Liszkowo		17	301904_5.0010	85	2	3	297
939	Liszkowo		17	301904_5.0010	82/2	2	3	195
940	Liszkowo		18	301904_5.0010	84	2	3	93
941	Liszkowo		18	301904_5.0010	84	2	3	294
942	Liszkowo		18	301904_5.0010	84	2	3	494
943	Liszkowo		21	301904_5.0010	37	2	3	199
944	Liszkowo		21	301904_5.0010	37	2	3	573
945	Liszkowo		22	301904_5.0010	36	2	3	43
946	Liszkowo		22	301904_5.0010	36	2	3	175
947	Liszkowo		22	301904_5.0010	36	2	3	313
948	Liszkowo		22	301904_5.0010	36	2	3	321
949	Liszkowo		23	301904_5.0010	35/4	2	3	91
950	Liszkowo		23	301904_5.0010	35/4	2	3	165
951	Liszkowo		23	301904_5.0010	35/4	2	3	335
952	Liszkowo		25	301904_5.0010	33	2	3	70
953	Liszkowo		25	301904_5.0010	33	2	3	72
954	Liszkowo		25	301904_5.0010	33	2	3	80
955	Liszkowo		25	301904_5.0010	33	2	3	395
956	Liszkowo		26	301904_5.0010	3/3	2	3	170
957	Liszkowo		27	301904_5.0010	102	2	3	373
958	Liszkowo		27	301904_5.0010	102	2	3	878
959	Liszkowo		29	301904_5.0010	151/2	2	3	266
960	Liszkowo		29	301904_5.0010	151/2	2	3	358
961	Liszkowo		29	301904_5.0010	151/2	2	3	462
962	Liszkowo		30	301904_5.0010	156/1	2	3	33
963	Liszkowo		30	301904_5.0010	156/1	2	3	54
964	Liszkowo		30	301904_5.0010	156/1	2	3	100
965	Liszkowo		31	301904_5.0010	141	2	3	22
966	Liszkowo		31	301904_5.0010	141	2	3	78
967	Liszkowo		31	301904_5.0010	141	2	3	180
968	Liszkowo		31	301904_5.0010	141	2	3	403
969	Liszkowo		32	301904_5.0010	155/2	2	3	61
970	Liszkowo		32	301904_5.0010	155/2	2	3	100
971	Liszkowo		32	301904_5.0010	155/2	2	3	158
972	Liszkowo		32	301904_5.0010	155/2	2	3	328
973	Liszkowo		33	301904_5.0010	137	2	3	92
974	Liszkowo		33	301904_5.0010	137	2	3	163
975	Liszkowo		33	301904_5.0010	137	2	3	324
976	Liszkowo		34	301904_5.0010	146/2	2	3	52
977	Liszkowo		34	301904_5.0010	146/2	2	3	257
978	Liszkowo		34	301904_5.0010	146/2	2	3	328



Lp.	Miejscowość	Ulica	Nr domu	Nr obrębu	Nr działki	Typ płyt***	Stan płyt**	Ilość płyt a-c w m ² *
979	Liszkowo		34	301904_5.0010	146/2	2	3	356
980	Liszkowo		35	301904_5.0010	130	2	3	83
981	Liszkowo		35	301904_5.0010	130	2	3	304
982	Liszkowo		35	301904_5.0010	130	2	3	430
983	Liszkowo		36	301904_5.0010	129/2	2	3	25
984	Liszkowo		36	301904_5.0010	129/2	2	3	86
985	Liszkowo		36	301904_5.0010	129/2	2	3	113
986	Liszkowo		36	301904_5.0010	129/2	2	3	117
987	Liszkowo		36	301904_5.0010	129/2	2	3	167
988	Liszkowo		36	301904_5.0010	129/2	2	3	177
989	Liszkowo		37	301904_5.0010	195/2	2	3	124
990	Liszkowo		37	301904_5.0010	195/2	2	3	294
991	Liszkowo		38	301904_5.0010	91/1	2	3	56
992	Liszkowo		39	301904_5.0010	195/4	2	3	121
993	Liszkowo		40	301904_5.0010	89	2	3	116
994	Liszkowo		41	301904_5.0010	89	2	3	122
995	Liszkowo		42	301904_5.0010	88	2	3	260
996	Liszkowo		43	301904_5.0010	196	2	3	76
997	Liszkowo		44	301904_5.0010	197	2	3	82
998	Liszkowo		45	301904_5.0010	199	2	3	174
999	Liszkowo		46	301904_5.0010	198	2	3	62
1000	Liszkowo		46	301904_5.0010	198	2	3	250
1001	Liszkowo		46	301904_5.0010	198	2	3	264
1002	Liszkowo		48	301904_5.0010	201	2	3	50
1003	Liszkowo		48	301904_5.0010	201	2	3	120
1004	Liszkowo		49	301904_5.0010	202	2	3	50
1005	Liszkowo		49	301904_5.0010	202	2	3	69
1006	Liszkowo		49	301904_5.0010	202	2	3	144
1007	Liszkowo		50	301904_5.0010	203	2	3	102
1008	Liszkowo		53	301904_5.0010	161	2	3	14
1009	Liszkowo		53	301904_5.0010	161	2	3	185
1010	Liszkowo		53	301904_5.0010	161	2	3	201
1011	Liszkowo		53	301904_5.0010	161	2	3	260
1012	Liszkowo		54	301904_5.0010	121	2	3	23
1013	Liszkowo		54	301904_5.0010	121	2	3	191
1014	Liszkowo		55	301904_5.0010	119	2	3	120
1015	Liszkowo		55	301904_5.0010	119	2	3	214
1016	Liszkowo		55	301904_5.0010	119	2	3	288
1017	Liszkowo		55	301904_5.0010	119	2	3	690
1018	Liszkowo		56	301904_5.0010	90	2	3	154
1019	Liszkowo		59	301904_5.0010	87/4	2	3	232
1020	Liszkowo		62	301904_5.0010	191	2	3	44
1021	Liszkowo		62	301904_5.0010	191	2	3	123
1022	Liszkowo		63	301904_5.0010	190	2	3	153
1023	Liszkowo		63	301904_5.0010	190	2	3	321
1024	Liszkowo		64	301904_5.0010	189/1	2	3	156
1025	Liszkowo		64	301904_5.0010	189/2	2	3	263
1026	Liszkowo		66	301904_5.0010	187/1	2	3	173
1027	Liszkowo		67	301904_5.0010	186/2	2	3	153



Lp.	Miejscowość	Ulica	Nr domu	Nr obrębu	Nr działki	Typ płyt***	Stan płyt**	Ilość płyt a-c w m ² *
1028	Liszkowo		68	301904_5.0010	185	2	3	29
1029	Liszkowo		68	301904_5.0010	185	2	3	141
1030	Liszkowo		68	301904_5.0010	185	2	3	143
1031	Liszkowo		68	301904_5.0010	185	2	3	255
1032	Liszkowo		69	301904_5.0010	184/1	2	3	68
1033	Liszkowo		69	301904_5.0010	184/1	2	3	190
1034	Liszkowo		69	301904_5.0010	184/1	2	3	263
1035	Liszkowo		69	301904_5.0010	184/1	2	3	279
1036	Liszkowo		70	301904_5.0010	183/1	2	3	86
1037	Liszkowo		70	301904_5.0010	183/1	2	3	158
1038	Liszkowo		71	301904_5.0010	194	2	3	26
1039	Liszkowo		71	301904_5.0010	194	2	3	154
1040	Liszkowo		72	301904_5.0010	8256/1	2	3	215
1041	Liszkowo		BN	301904_5.0010	164/6	2	3	1280
1042	Liszkowo		BN	301904_5.0010	164/6	2	3	1312
1043	Liszkowo		BN	301904_5.0010	182/1	2	3	17
1044	Luchowo		1 a	301904_5.0011	91/1	2	3	110
1045	Luchowo		2 a	301904_5.0011	97/1	2	3	72
1046	Luchowo		1	301904_5.0011	89	2	3	176
1047	Luchowo		1	301904_5.0011	89	2	3	354
1048	Luchowo		2	301904_5.0011	96	2	3	70
1049	Luchowo		3	301904_5.0011	97/4	2	3	262
1050	Luchowo		7	301904_5.0011	102/1	2	3	16
1051	Luchowo		7	301904_5.0011	102/1	2	3	154
1052	Luchowo		7	301904_5.0011	102/1	2	3	191
1053	Luchowo		8	301904_5.0011	103/1	2	3	192
1054	Luchowo		8	301904_5.0011	103/1	2	3	502
1055	Luchowo		9	301904_5.0011	104	2	3	6
1056	Luchowo		9	301904_5.0011	104	2	3	105
1057	Luchowo		10	301904_5.0011	106	2	3	18
1058	Luchowo		10	301904_5.0011	106	2	3	74
1059	Luchowo		10	301904_5.0011	106	2	3	88
1060	Luchowo		12	301904_5.0011	238/1	2	3	19
1061	Luchowo		12	301904_5.0011	238/1	2	3	54
1062	Luchowo		12	301904_5.0011	238/1	2	3	64
1063	Luchowo		12	301904_5.0011	238/1	2	3	140
1064	Luchowo		13	301904_5.0011	239	2	3	27
1065	Luchowo		13	301904_5.0011	239	2	3	91
1066	Luchowo		13	301904_5.0011	239	2	3	140
1067	Luchowo		13	301904_5.0011	239	2	3	148
1068	Luchowo		13	301904_5.0011	239	2	3	184
1069	Luchowo		13	301904_5.0011	239	2	3	419
1070	Luchowo		14	301904_5.0011	240	2	3	150
1071	Luchowo		14	301904_5.0011	242	2	3	175
1072	Luchowo		15	301904_5.0011	247	2	3	204
1073	Luchowo		15	301904_5.0011	247	2	3	267
1074	Luchowo		16	301904_5.0011	250	2	3	133
1075	Luchowo		16	301904_5.0011	383/3	2	3	29
1076	Luchowo		17	301904_5.0011	251	2	3	48



Lp.	Miejscowość	Ulica	Nr domu	Nr obrębu	Nr działki	Typ płyt***	Stan płyt**	Ilość płyt a-c w m ² *
1077	Luchowo		17	301904_5.0011	383/3	2	3	144
1078	Luchowo		19	301904_5.0011	272	2	3	68
1079	Luchowo		20	301904_5.0011	255	2	3	44
1080	Luchowo		20	301904_5.0011	255	2	3	202
1081	Luchowo		21	301904_5.0011	265/2	2	3	198
1082	Luchowo		21	301904_5.0011	265/2	2	3	424
1083	Luchowo		24	301904_5.0011	261/1	2	3	126
1084	Luchowo		24	301904_5.0011	261/1	2	3	144
1085	Luchowo		25	301904_5.0011	260/1	2	3	150
1086	Luchowo		25	301904_5.0011	261/1	2	3	100
1087	Luchowo		26	301904_5.0011	259/1	2	3	69
1088	Luchowo		26	301904_5.0011	259/1	2	3	108
1089	Luchowo		26	301904_5.0011	259/1	2	3	233
1090	Luchowo		27	301904_5.0011	258/1	2	3	79
1091	Luchowo		27	301904_5.0011	258/1	2	3	178
1092	Luchowo		27	301904_5.0011	259/1	2	3	130
1093	Luchowo		37	301904_5.0011	334/7	2	3	107
1094	Luchowo		38	301904_5.0011	333/2	2	3	28
1095	Luchowo		38	301904_5.0011	333/2	2	3	52
1096	Luchowo		40	301904_5.0011	55/2	2	3	47
1097	Luchowo		40	301904_5.0011	55/2	2	3	109
1098	Luchowo		40	301904_5.0011	55/2	2	3	136
1099	Luchowo		41	301904_5.0011	52	2	3	198
1100	Luchowo		41	301904_5.0011	52	2	3	571
1101	Luchowo		42	301904_5.0011	47	2	3	91
1102	Luchowo		42	301904_5.0011	47	2	3	159
1103	Luchowo		42	301904_5.0011	47	2	3	550
1104	Luchowo		42	301904_5.0011	47	2	3	550
1105	Luchowo		43	301904_5.0011	29	2	3	22
1106	Luchowo		43	301904_5.0011	29	2	3	52
1107	Luchowo		43	301904_5.0011	29	2	3	157
1108	Luchowo		43	301904_5.0011	29	2	3	300
1109	Luchowo		43	301904_5.0011	29	2	3	320
1110	Luchowo		43	301904_5.0011	29	2	3	354
1111	Luchowo		43	301904_5.0011	29	2	3	709
1112	Luchowo		44	301904_5.0011	28	2	3	17
1113	Luchowo		44	301904_5.0011	28	2	3	192
1114	Luchowo		44	301904_5.0011	28	2	3	208
1115	Luchowo		44	301904_5.0011	28	2	3	584
1116	Luchowo		45	301904_5.0011	27	2	3	144
1117	Luchowo		45	301904_5.0011	27	2	3	168
1118	Luchowo		45	301904_5.0011	27	2	3	267
1119	Luchowo		45	301904_5.0011	27	2	3	437
1120	Luchowo		48	301904_5.0011	5	2	3	41
1121	Luchowo		48	301904_5.0011	5	2	3	54
1122	Luchowo		48	301904_5.0011	5	2	3	148
1123	Luchowo		48	301904_5.0011	5	2	3	431
1124	Luchowo		48	301904_5.0011	21	2	3	273
1125	Luchowo		51	301904_5.0011	42/1	2	3	29



Lp.	Miejscowość	Ulica	Nr domu	Nr obrębu	Nr działki	Typ płyt***	Stan płyt**	Ilość płyt a-c w m ² *
1126	Luchowo		51	301904_5.0011	42/1	2	3	88
1127	Luchowo		51	301904_5.0011	42/1	2	3	167
1128	Luchowo		51	301904_5.0011	42/1	2	3	218
1129	Luchowo		51	301904_5.0011	42/1	2	3	542
1130	Luchowo		52	301904_5.0011	40	2	3	172
1131	Luchowo		52	301904_5.0011	40	2	3	247
1132	Luchowo		52	301904_5.0011	40	2	3	554
1133	Luchowo		53	301904_5.0011	121	2	3	92
1134	Luchowo		53	301904_5.0011	121	2	3	151
1135	Luchowo		53	301904_5.0011	121	2	3	397
1136	Luchowo		54	301904_5.0011	129/11	2	3	151
1137	Luchowo		54	301904_5.0011	129/11	2	3	161
1138	Luchowo		55	301904_5.0011	131/1	2	3	48
1139	Luchowo		55	301904_5.0011	131/1	2	3	50
1140	Luchowo		55	301904_5.0011	131/1	2	3	85
1141	Luchowo		55	301904_5.0011	131/1	2	3	342
1142	Luchowo		56	301904_5.0011	132	2	3	11
1143	Luchowo		56	301904_5.0011	132	2	3	64
1144	Luchowo		56	301904_5.0011	132	2	3	182
1145	Luchowo		56	301904_5.0011	132	2	3	269
1146	Luchowo		56	301904_5.0011	132	2	3	286
1147	Luchowo		56	301904_5.0011	132	2	3	464
1148	Luchowo		58	301904_5.0011	152	2	3	168
1149	Luchowo		58	301904_5.0011	152	2	3	304
1150	Luchowo		58	301904_5.0011	152	2	3	346
1151	Luchowo		58	301904_5.0011	153	2	3	552
1152	Luchowo		59	301904_5.0011	154	2	3	676
1153	Luchowo		59	301904_5.0011	202	2	3	99
1154	Luchowo		59	301904_5.0011	202	2	3	168
1155	Luchowo		59	301904_5.0011	202	2	3	235
1156	Luchowo		59	301904_5.0011	202	2	3	636
1157	Luchowo		61	301904_5.0011	159	2	3	257
1158	Luchowo		61	301904_5.0011	173	2	3	246
1159	Luchowo		62	301904_5.0011	165/1	2	3	313
1160	Luchowo		63	301904_5.0011	166	2	3	68
1161	Luchowo		63	301904_5.0011	166	2	3	98
1162	Luchowo		63	301904_5.0011	166	2	3	410
1163	Luchowo		65	301904_5.0011	179/2	2	3	60
1164	Luchowo		65	301904_5.0011	179/2	2	3	198
1165	Luchowo		65	301904_5.0011	179/2	2	3	362
1166	Luchowo		65	301904_5.0011	179/2	2	3	366
1167	Luchowo		66	301904_5.0011	199	2	3	83
1168	Luchowo		66	301904_5.0011	199	2	3	112
1169	Luchowo		66	301904_5.0011	199	2	3	131
1170	Luchowo		66	301904_5.0011	199	2	3	211
1171	Luchowo		67	301904_5.0011	190	2	3	95
1172	Luchowo		67	301904_5.0011	190	2	3	151
1173	Luchowo		67	301904_5.0011	190	2	3	342
1174	Luchowo		67	301904_5.0011	190	2	3	345



Lp.	Miejscowość	Ulica	Nr domu	Nr obrębu	Nr działki	Typ płyt***	Stan płyt**	Ilość płyt a-c w m ² *
1175	Luchowo		68	301904_5.0011	191	2	3	77
1176	Luchowo		68	301904_5.0011	191	2	3	361
1177	Luchowo		68	301904_5.0011	191	2	3	380
1178	Luchowo		70	301904_5.0011	228	2	3	182
1179	Luchowo		70	301904_5.0011	228	2	3	260
1180	Luchowo		70	301904_5.0011	228	2	3	276
1181	Luchowo		70	301904_5.0011	228	2	3	321
1182	Luchowo		71	301904_5.0011	270	2	3	178
1183	Luchowo		71	301904_5.0011	270	2	3	208
1184	Luchowo		71	301904_5.0011	270	2	3	291
1185	Luchowo		71	301904_5.0011	270	2	3	313
1186	Luchowo		72	301904_5.0011	269	2	3	86
1187	Luchowo		72	301904_5.0011	269	2	3	270
1188	Luchowo		72	301904_5.0011	269	2	3	321
1189	Luchowo		74	301904_5.0011	211/7	2	3	135
1190	Luchowo		74	301904_5.0011	211/7	2	3	332
1191	Luchowo		74	301904_5.0011	211/7	2	3	426
1192	Luchowo		74	301904_5.0011	211/7	2	3	526
1193	Luchowo		74	301904_5.0011	211/7	2	3	590
1194	Luchowo		75	301904_5.0011	211/3	2	3	24
1195	Luchowo		75	301904_5.0011	211/3	2	3	137
1196	Luchowo		76	301904_5.0011	273	2	3	20
1197	Luchowo		76	301904_5.0011	273	2	3	34
1198	Luchowo		76	301904_5.0011	273	2	3	55
1199	Luchowo		76	301904_5.0011	273	2	3	62
1200	Luchowo		76	301904_5.0011	273	2	3	71
1201	Luchowo		76	301904_5.0011	273	2	3	127
1202	Luchowo		77	301904_5.0011	274/1	2	3	68
1203	Luchowo		79	301904_5.0011	276	2	3	86
1204	Luchowo		79	301904_5.0011	276	2	3	107
1205	Luchowo		80	301904_5.0011	277	2	3	187
1206	Luchowo		80	301904_5.0011	277	2	3	292
1207	Luchowo		81	301904_5.0011	289/1	2	3	54
1208	Luchowo		82	301904_5.0011	278/1	2	3	109
1209	Luchowo		82	301904_5.0011	278/1	2	3	115
1210	Luchowo		83	301904_5.0011	280	2	3	64
1211	Luchowo		84	301904_5.0011	293	2	3	96
1212	Luchowo		84	301904_5.0011	293	2	3	180
1213	Luchowo		85	301904_5.0011	281	2	3	59
1214	Luchowo		86	301904_5.0011	282/2	2	3	78
1215	Luchowo		87	301904_5.0011	296	2	3	151
1216	Luchowo		87	301904_5.0011	296	2	3	328
1217	Luchowo		89	301904_5.0011	284	2	3	20
1218	Luchowo		89	301904_5.0011	284	2	3	56
1219	Luchowo		89	301904_5.0011	284	2	3	115
1220	Luchowo		90	301904_5.0011	299	2	3	219
1221	Luchowo		90	301904_5.0011	299	2	3	608
1222	Luchowo		90	301904_5.0011	299	2	3	778
1223	Luchowo		91	301904_5.0011	303/1	2	3	202



Lp.	Miejscowość	Ulica	Nr domu	Nr obrębu	Nr działki	Typ płyt***	Stan płyt**	Ilość płyt a-c w m ² *
1224	Luchowo		92	301904_5.0011	286	2	3	154
1225	Luchowo		92	301904_5.0011	286	2	3	186
1226	Luchowo		92	301904_5.0011	286	2	3	211
1227	Luchowo		92	301904_5.0011	286	2	3	341
1228	Luchowo		92	301904_5.0011	286	2	3	379
1229	Luchowo		92	301904_5.0011	286	2	3	481
1230	Luchowo		93	301904_5.0011	304	2	3	86
1231	Luchowo		93	301904_5.0011	304	2	3	130
1232	Luchowo		93	301904_5.0011	304	2	3	503
1233	Luchowo		94	301904_5.0011	323	2	3	30
1234	Luchowo		94	301904_5.0011	323	2	3	33
1235	Luchowo		94	301904_5.0011	323	2	3	103
1236	Luchowo		94	301904_5.0011	323	2	3	126
1237	Luchowo		95	301904_5.0011	307	2	3	20
1238	Luchowo		95	301904_5.0011	307/1	2	3	20
1239	Luchowo		96	301904_5.0011	301	2	3	35
1240	Luchowo		96	301904_5.0011	301	2	3	54
1241	Luchowo		96	301904_5.0011	301	2	3	127
1242	Luchowo		96	301904_5.0011	301	2	3	133
1243	Luchowo		97	301904_5.0011	298/2	2	3	338
1244	Luchowo		97	301904_5.0011	298/2	2	3	396
1245	Luchowo		98	301904_5.0011	322	2	3	146
1246	Luchowo		98	301904_5.0011	322	2	3	358
1247	Luchowo		98	301904_5.0011	322	2	3	617
1248	Luchowo		98	301904_5.0011	322	2	3	665
1249	Luchowo		98	301904_5.0011	322	2	3	1004
1250	Luchowo		99	301904_5.0011	295/1	2	3	73
1251	Luchowo		99	301904_5.0011	295/1	2	3	81
1252	Luchowo		99	301904_5.0011	295/1	2	3	232
1253	Luchowo		99	301904_5.0011	295/1	2	3	437
1254	Luchowo		99	301904_5.0011	295/1	2	3	663
1255	Luchowo		99	301904_5.0011	295/1	2	3	723
1256	Luchowo		100	301904_5.0011	321	2	3	109
1257	Luchowo		100	301904_5.0011	321	2	3	400
1258	Luchowo		100	301904_5.0011	321	2	3	689
1259	Luchowo		101	301904_5.0011	291	2	3	140
1260	Luchowo		102	301904_5.0011	315/3	2	3	23
1261	Luchowo		102	301904_5.0011	315/3	2	3	35
1262	Luchowo		102	301904_5.0011	315/3	2	3	38
1263	Luchowo		103	301904_5.0011	325	2	3	115
1264	Luchowo		103	301904_5.0011	325	2	3	133
1265	Luchowo		103	301904_5.0011	325	2	3	181
1266	Luchowo		103	301904_5.0011	325	2	3	325
1267	Luchowo		104	301904_5.0011	314/2	2	3	102
1268	Luchowo		104	301904_5.0011	314/2	2	3	143
1269	Luchowo		104	301904_5.0011	314/2	2	3	247
1270	Luchowo		104	301904_5.0011	314/2	2	3	371
1271	Luchowo		105	301904_5.0011	316/5	2	3	18
1272	Luchowo		105	301904_5.0011	316/5	2	3	40



Lp.	Miejscowość	Ulica	Nr domu	Nr obrębu	Nr działki	Typ płyt***	Stan płyt**	Ilość płyt a-c w m ² *
1273	Luchowo		105	301904_5.0011	316/5	2	3	175
1274	Luchowo		105	301904_5.0011	316/6	2	3	238
1275	Luchowo		106	301904_5.0011	317/2	2	3	16
1276	Luchowo		106	301904_5.0011	317/2	2	3	240
1277	Luchowo		107	301904_5.0011	318	2	3	20
1278	Luchowo		113	301904_5.0011	366	2	3	79
1279	Luchowo		114	301904_5.0011	367	2	3	9
1280	Luchowo		114	301904_5.0011	368	2	3	19
1281	Luchowo		114	301904_5.0011	368	2	3	64
1282	Luchowo		115	301904_5.0011	368	2	3	29
1283	Luchowo		115	301904_5.0011	368	2	3	139
1284	Luchowo		116	301904_5.0011	369/7	2	3	52
1285	Luchowo		117	301904_5.0011	362/2	2	3	171
1286	Luchowo		119	301904_5.0011	360/1	2	3	76
1287	Luchowo		120	301904_5.0011	358	2	3	53
1288	Luchowo		120	301904_5.0011	359	2	3	112
1289	Luchowo		123	301904_5.0011	356/10	2	3	133
1290	Luchowo		123	301904_5.0011	356/10	2	3	134
1291	Luchowo		123	301904_5.0011	356/10	2	3	252
1292	Luchowo		124	301904_5.0011	376	2	3	146
1293	Luchowo		124	301904_5.0011	376	2	3	167
1294	Luchowo		124	301904_5.0011	376	2	3	172
1295	Luchowo		102 a	301904_5.0011	311/1	2	3	46
1296	Luchowo		124 b	301904_5.0011	378	2	3	33
1297	Luchowo		124 b	301904_5.0011	378	2	3	37
1298	Luchowo		124 b	301904_5.0011	378	2	3	79
1299	Luchowo		124 b	301904_5.0011	378	2	3	136
1300	Luchowo		BN	301904_5.0011	44	2	3	45
1301	Luchowo		BN	301904_5.0011	44	2	3	151
1302	Luchowo		BN	301904_5.0011	147	2	3	132
1303	Luchowo		BN	301904_5.0011	147	2	3	325
1304	Luchowo		BN	301904_5.0011	147	2	3	455
1305	Luchowo		BN	301904_5.0011	319	2	3	409
1306	Luchowo		BN	301904_5.0011	266/1	2	3	395
1307	Luchowo		BN	301904_5.0011	346/4	2	3	218
1308	Luchowo		BN	301904_5.0011	346/4	2	3	334
1309	Luchowo		BN	301904_5.0011	346/4	2	3	341
1310	Luchowo		BN	301904_5.0011	346/4	2	3	481
1311	Łobżenica	1 Maja	1	301904_4.0001	925	2	3	201
1312	Łobżenica	1 Maja	5	301904_4.0001	726/1	2	3	352
1313	Łobżenica	600-Lecia	13	301904_5.0015	177/9	2	3	115
1314	Łobżenica	600-lecia	18	301904_4.0001	469	2	3	72
1315	Łobżenica	Adama Mickiewicza	3	301904_4.0001	698	2	3	137
1316	Łobżenica	Adama Mickiewicza	7	301904_4.0001	896	2	3	266
1317	Łobżenica	Adama Mickiewicza	9	301904_4.0001	895	2	3	211
1318	Łobżenica	Adama Mickiewicza	9	301904_4.0001	898	2	3	95
1319	Łobżenica	Adama Mickiewicza	9	301904_4.0001	898	2	3	120
1320	Łobżenica	Adama Mickiewicza	10	301904_4.0001	686	2	3	182
1321	Łobżenica	Adama Mickiewicza	12	301904_4.0001	460	2	3	39



Lp.	Miejscowość	Ulica	Nr domu	Nr obrębu	Nr działki	Typ płyt***	Stan płyt**	Ilość płyt a-c w m ² *
1322	Łobżenica	Adama Mickiewicza	16	301904_4.0001	463	2	3	177
1323	Łobżenica	Adama Mickiewicza	18	301904_4.0001	466	2	3	205
1324	Łobżenica	Batorego	3	301904_4.0001	446	2	3	161
1325	Łobżenica	Batorego	4	301904_4.0001	437	2	3	185
1326	Łobżenica	Batorego	6	301904_4.0001	438	2	3	212
1327	Łobżenica	Browarna	1	301904_4.0001	847	2	3	58
1328	Łobżenica	Browarna	2	301904_4.0001	848	2	3	2
1329	Łobżenica	Browarna	2	301904_4.0001	849	2	3	46
1330	Łobżenica	Browarna	3	301904_4.0001	846	2	3	62
1331	Łobżenica	Browarna	4	301904_4.0001	850	2	3	42
1332	Łobżenica	Browarna	6	301904_4.0001	851	2	3	31
1333	Łobżenica	Browarna	7	301904_4.0001	844	2	3	35
1334	Łobżenica	Browarna	8	301904_4.0001	852	2	3	53
1335	Łobżenica	Browarna	9	301904_4.0001	812	2	3	42
1336	Łobżenica	Browarna	11	301904_4.0001	809	2	3	61
1337	Łobżenica	Browarna	12	301904_4.0001	810	2	3	53
1338	Łobżenica	Browarna	13	301904_4.0001	800	2	3	37
1339	Łobżenica	Dąbrowskiego	6	301904_4.0001	684	2	3	236
1340	Łobżenica	Jodłowa	1	301904_4.0001	78	2	3	242
1341	Łobżenica	Jodłowa	3	301904_4.0001	79	2	3	225
1342	Łobżenica	Jodłowa	7	301904_4.0001	81	2	3	221
1343	Łobżenica	Jodłowa	11	301904_4.0001	83	2	3	191
1344	Łobżenica	Kasztanowa	1	301904_4.0001	57	2	3	10
1345	Łobżenica	Kasztanowa	3	301904_4.0001	58	2	3	56
1346	Łobżenica	Kasztanowa	4	301904_4.0001	97	2	3	20
1347	Łobżenica	Kasztanowa	8	301904_4.0001	99	2	3	34
1348	Łobżenica	Kasztanowa	11	301904_4.0001	62	2	3	58
1349	Łobżenica	Kasztanowa	15	301904_4.0001	65	2	3	51
1350	Łobżenica	Kasztanowa	17	301904_4.0001	66	2	3	58
1351	Łobżenica	Kasztanowa	19	301904_4.0001	67	2	3	52
1352	Łobżenica	Kasztanowa	23	301904_4.0001	69	2	3	242
1353	Łobżenica	Krótką	6	301904_4.0001	920	2	3	124
1354	Łobżenica	ks. L. Raczkowskiego	1	301904_4.0001	114	2	3	18
1355	Łobżenica	ks. L. Raczkowskiego	1	301904_4.0001	114	2	3	85
1356	Łobżenica	Ogrodowa	3	301904_4.0001	886	2	3	339
1357	Łobżenica	Ogrodowa	5	301904_4.0001	884	2	3	219
1358	Łobżenica	Olszowa	4 a	301904_4.0001	1026	2	3	49
1359	Łobżenica	Olszowa	6	301904_4.0001	1024	2	3	10
1360	Łobżenica	Olszowa	18	301904_4.0001	1029	2	3	369
1361	Łobżenica	pl. Wolności	3	301904_4.0001	936	2	3	232
1362	Łobżenica	Pl. Wolności	5	301904_4.0001	930	2	3	60
1363	Łobżenica	Pl. Wolności	5	301904_4.0001	930	2	3	82
1364	Łobżenica	Pl. Wolności	5	301904_4.0001	930	2	3	571
1365	Łobżenica	Pl. Wolności	6	301904_4.0001	929	2	3	56
1366	Łobżenica	pl. Wolności	10	301904_4.0001	726/2	2	3	199
1367	Łobżenica	pl. Wolności	11	301904_4.0001	757	2	3	119
1368	Łobżenica	Pl. Wolności	12	301904_4.0001	736/1	2	3	406
1369	Łobżenica	Pl. Wolności	14	301904_4.0001	749	2	3	120
1370	Łobżenica	Pl. Wolności	15	301904_4.0001	750	2	3	4



Lp.	Miejscowość	Ulica	Nr domu	Nr obrębu	Nr działki	Typ płyt***	Stan płyt**	Ilość płyt a-c w m ² *
1371	Łobżenica	Pl. Wolności	15	301904_4.0001	750	2	3	139
1372	Łobżenica	pl. Zwycięstwa	1	301904_4.0001	449	2	3	139
1373	Łobżenica	Pl. Zwycięstwa	5	301904_4.0001	435	2	3	61
1374	Łobżenica	Pocztowa	1	301904_4.0001	940/2	2	3	15
1375	Łobżenica	Pocztowa	2	301904_4.0001	931	2	3	194
1376	Łobżenica	Pocztowa	3	301904_4.0001	940/1	2	3	39
1377	Łobżenica	Pocztowa	3	301904_4.0001	940/1	2	3	110
1378	Łobżenica	Polna	3	301904_4.0001	1004	2	3	103
1379	Łobżenica	Polna	4	301904_4.0001	991	2	3	173
1380	Łobżenica	Polna	5	301904_4.0001	1005	2	3	49
1381	Łobżenica	Polna	6	301904_4.0001	988	2	3	74
1382	Łobżenica	Polna	8	301904_4.0001	1162	2	3	23
1383	Łobżenica	Polna	8	301904_4.0001	1162	2	3	42
1384	Łobżenica	Polna	9	301904_4.0001	1153/2	2	3	95
1385	Łobżenica	Polna	9	301904_4.0001	1153/2	2	3	256
1386	Łobżenica	Powstańców	7	301904_4.0001	721	2	3	197
1387	Łobżenica	Powstańców	11	301904_4.0001	718	2	3	174
1388	Łobżenica	Powstańców	13	301904_4.0001	716	2	3	71
1389	Łobżenica	Powstańców	15	301904_4.0001	714/1	2	3	146
1390	Łobżenica	Powstańców	19	301904_4.0001	712	2	3	170
1391	Łobżenica	Powstańców Śląskich	14	301904_4.0001	210	2	3	40
1392	Łobżenica	Powstańców Wielkopolskich	1	301904_4.0001	219	2	3	10
1393	Łobżenica	Powstańców Wielkopolskich	4	301904_4.0001	222	2	3	47
1394	Łobżenica	Powstańców Wielkopolskich	7	301904_4.0001	216	2	3	51
1395	Łobżenica	Powstańców Wielkopolskich	8	301904_4.0001	225	2	3	49
1396	Łobżenica	Powstańców Wielkopolskich	10	301904_4.0001	226	2	3	45
1397	Łobżenica	Powstańców Wielkopolskich	15	301904_4.0001	212	2	3	44
1398	Łobżenica	Sienkiewicza	1	301904_4.0001	715	2	3	191
1399	Łobżenica	Sienkiewicza	7	301904_4.0001	913	2	3	115
1400	Łobżenica	Sienkiewicza	11	301904_4.0001	911	2	3	81
1401	Łobżenica	Sienkiewicza	13	301904_4.0001	910	2	3	127
1402	Łobżenica	Sienkiewicza	15	301904_4.0001	909	2	3	62
1403	Łobżenica	Sienkiewicza	15	301904_4.0001	909	2	3	116
1404	Łobżenica	Sienkiewicza	16	301904_4.0001	901	2	3	117
1405	Łobżenica	Sienkiewicza	18	301904_4.0001	900	2	3	129
1406	Łobżenica	Sikorskiego	1	301904_4.0001	609	2	3	102
1407	Łobżenica	Sikorskiego	1	301904_4.0001	609	2	3	402
1408	Łobżenica	Sikorskiego	9	301904_4.0001	596	2	3	141
1409	Łobżenica	Sikorskiego	9	301904_4.0001	596	2	3	195
1410	Łobżenica	Sikorskiego	BN	301904_4.0001	602/2	2	3	68
1411	Łobżenica	Sikorskiego	BN	301904_4.0001	602/2	2	3	105
1412	Łobżenica	Sobieskiego	2 a	301904_4.0001	656	2	3	35
1413	Łobżenica	Sobieskiego	1	301904_4.0001	615	2	3	130
1414	Łobżenica	Sobieskiego	3	301904_4.0001	616	2	3	150
1415	Łobżenica	Sobieskiego	5	301904_4.0001	617	2	3	280



Lp.	Miejscowość	Ulica	Nr domu	Nr obrębu	Nr działki	Typ płyt***	Stan płyt**	Ilość płyt a-c w m ² *
1416	Łobżenica	Sobieskiego	7	301904_4.0001	619	2	3	151
1417	Łobżenica	Spacerowa	1 a	301904_4.0001	232	2	3	54
1418	Łobżenica	Spacerowa	6	301904_4.0001	254	2	3	32
1419	Łobżenica	Spacerowa	7	301904_4.0001	228	2	3	57
1420	Łobżenica	Spacerowa	7	301904_4.0001	228	2	3	146
1421	Łobżenica	Spacerowa	8	301904_4.0001	257	2	3	92
1422	Łobżenica	Spacerowa	8	301904_4.0001	261	2	3	67
1423	Łobżenica	Spacerowa	10	301904_4.0001	264	2	3	86
1424	Łobżenica	Spacerowa	14	301904_4.0001	268	2	3	50
1425	Łobżenica	Sportowa	3	301904_4.0001	743	2	3	19
1426	Łobżenica	Sportowa	9	301904_4.0001	640	2	3	113
1427	Łobżenica	Sportowa	9	301904_4.0001	742	2	3	72
1428	Łobżenica	Sportowa	11	301904_4.0001	741	2	3	113
1429	Łobżenica	Sportowa	14	301904_4.0001	635	2	3	206
1430	Łobżenica	Sportowa	18	301904_4.0001	630	2	3	63
1431	Łobżenica	Sportowa	20	301904_4.0001	629	2	3	76
1432	Łobżenica	Sportowa	23	301904_4.0001	710	2	3	153
1433	Łobżenica	Sportowa	28	301904_4.0001	622/2	2	3	235
1434	Łobżenica	Sportowa	34	301904_4.0001	567/3	2	3	197
1435	Łobżenica	Sportowa	35	301904_4.0001	559	2	3	49
1436	Łobżenica	Sportowa	35	301904_4.0001	559	2	3	54
1437	Łobżenica	Sportowa	36	301904_4.0001	566/1	2	3	23
1438	Łobżenica	Sportowa	36	301904_4.0001	566/1	2	3	44
1439	Łobżenica	Sportowa	36	301904_4.0001	566/1	2	3	91
1440	Łobżenica	Sportowa	37	301904_4.0001	560	2	3	88
1441	Łobżenica	Sportowa	37	301904_4.0001	560	2	3	91
1442	Łobżenica	Sportowa	36 a	301904_4.0001	566/2	2	3	47
1443	Łobżenica	Srebrna	2 a	301904_4.0001	857	2	3	320
1444	Łobżenica	Srebrna	2 a	301904_4.0001	858	2	3	16
1445	Łobżenica	Srebrna	2 a	301904_4.0001	858	2	3	41
1446	Łobżenica	Srebrna	2 a	301904_4.0001	858	2	3	48
1447	Łobżenica	Srebrna	1	301904_4.0001	838	2	3	25
1448	Łobżenica	Srebrna	2	301904_4.0001	840	2	3	47
1449	Łobżenica	Srebrna	3	301904_4.0001	837	2	3	44
1450	Łobżenica	Srebrna	4	301904_4.0001	841	2	3	54
1451	Łobżenica	Srebrna	5	301904_4.0001	836	2	3	65
1452	Łobżenica	Srebrna	6	301904_4.0001	842	2	3	50
1453	Łobżenica	Srebrna	8	301904_4.0001	843	2	3	39
1454	Łobżenica	Srebrna	9	301904_4.0001	814	2	3	156
1455	Łobżenica	Srebrna	10	301904_4.0001	813	2	3	60
1456	Łobżenica	Srebrna	12	301904_4.0001	808	2	3	24
1457	Łobżenica	Srebrna	14	301904_4.0001	801	2	3	47
1458	Łobżenica	Srebrna	16	301904_4.0001	795	2	3	45
1459	Łobżenica	Ściegiennego	6	301904_4.0001	667	2	3	44
1460	Łobżenica	Ściegiennego	10	301904_4.0001	663	2	3	158
1461	Łobżenica	Świerkowa	5	301904_4.0001	109	2	3	6
1462	Łobżenica	Świerkowa	12	301904_4.0001	119	2	3	160
1463	Łobżenica	Świerkowa	14	301904_4.0001	120	2	3	225
1464	Łobżenica	Świerkowa	15	301904_4.0001	105	2	3	187



Lp.	Miejscowość	Ulica	Nr domu	Nr obrębu	Nr działki	Typ płyt***	Stan płyt**	Ilość płyt a-c w m ² *
1465	Łobżenica	Świerkowa	16	301904_4.0001	121	2	3	31
1466	Łobżenica	Świerkowa	16	301904_4.0001	121	2	3	222
1467	Łobżenica	Świerkowa	17	301904_4.0001	106	2	3	53
1468	Łobżenica	Świerkowa	17	301904_4.0001	106	2	3	194
1469	Łobżenica	Świerkowa	18	301904_4.0001	122	2	3	34
1470	Łobżenica	Świerkowa	18	301904_4.0001	122	2	3	182
1471	Łobżenica	Świerkowa	22	301904_4.0001	124	2	3	41
1472	Łobżenica	Świerkowa	22	301904_4.0001	124	2	3	185
1473	Łobżenica	Targowa	2	301904_4.0001	962	2	3	28
1474	Łobżenica	Targowa	12	301904_4.0001	956	2	3	79
1475	Łobżenica	Walki Młodych	2	301904_4.0001	169	2	3	50
1476	Łobżenica	Walki Młodych	5	301904_4.0001	166	2	3	56
1477	Łobżenica	Walki Młodych	6	301904_4.0001	165	2	3	49
1478	Łobżenica	Walki Młodych	17	301904_4.0001	178	2	3	146
1479	Łobżenica	Walki Młodych	25	301904_4.0001	174	2	3	150
1480	Łobżenica	Walki Młodych	27	301904_4.0001	173	2	3	190
1481	Łobżenica	Walki Młodych	30	301904_4.0001	151	2	3	62
1482	Łobżenica	Walki Młodych	36	301904_4.0001	148	2	3	33
1483	Łobżenica	Walki Młodych	36	301904_4.0001	148	2	3	170
1484	Łobżenica	Wodna	2 a	301904_4.0001	593	2	3	18
1485	Łobżenica	Wodna	2 a	301904_4.0001	593	2	3	39
1486	Łobżenica	Wodna	2 a	301904_4.0001	593	2	3	115
1487	Łobżenica	Wodna	2	301904_4.0001	594	2	3	10
1488	Łobżenica	Wodna	2	301904_4.0001	594	2	3	197
1489	Łobżenica	Wodna	8	301904_4.0001	589	2	3	64
1490	Łobżenica	Wojska Polskiego	17	301904_4.0001	510	2	3	54
1491	Łobżenica	Wojska Polskiego	19	301904_4.0001	511	2	3	48
1492	Łobżenica	Wojska Polskiego	21	301904_4.0001	512	2	3	51
1493	Łobżenica	Wyrzyska	4	301904_4.0001	943	2	3	157
1494	Łobżenica	Wyrzyska	6	301904_4.0001	944	2	3	23
1495	Łobżenica	Wyrzyska	6	301904_4.0001	944	2	3	61
1496	Łobżenica	Wyrzyska	9	301904_4.0001	755	2	3	106
1497	Łobżenica	Wyrzyska	10	301904_4.0001	948	2	3	165
1498	Łobżenica	Wyrzyska	11	301904_4.0001	756	2	3	184
1499	Łobżenica	Wyrzyska	13	301904_4.0001	1023/1	2	3	150
1500	Łobżenica	Wyrzyska	13	301904_4.0001	1023/1	2	3	263
1501	Łobżenica	Wyrzyska	17	301904_4.0001	1033/2	2	3	378
1502	Łobżenica	Wyrzyska	19	301904_4.0001	1000/4	2	3	239
1503	Łobżenica	Wyrzyska	20	301904_4.0001	979	2	3	12
1504	Łobżenica	Wyrzyska	21	301904_4.0001	999	2	3	156
1505	Łobżenica	Wyrzyska	25	301904_4.0001	994	2	3	78
1506	Łobżenica	Wyrzyska	30	301904_4.0001	966	2	3	48
1507	Łobżenica	Wyrzyska	30	301904_4.0001	966	2	3	139
1508	Łobżenica	Wyrzyska	33	301904_4.0001	1131	2	3	10
1509	Łobżenica	Wyrzyska	33	301904_4.0001	1131	2	3	62
1510	Łobżenica	Wyrzyska	33	301904_4.0001	1131	2	3	69
1511	Łobżenica	Wyrzyska	33	301904_4.0001	1131	2	3	499
1512	Łobżenica	Wyrzyska	26 b	301904_4.0001	970/3	2	3	338
1513	Łobżenica	Wyrzyska	27 a	301904_4.0001	993/3	2	3	134



Lp.	Miejscowość	Ulica	Nr domu	Nr obrębu	Nr działki	Typ płyt***	Stan płyt**	Ilość płyt a-c w m ² *
1514	Łobżenica	Wyrzyska	30 a	301904_4.0001	967	2	3	151
1515	Łobżenica	Wyrzyska	BN	301904_4.0001	1140	2	3	30
1516	Łobżenica	Złota	2	301904_4.0001	831	2	3	99
1517	Łobżenica	Złota	3	301904_4.0001	828	2	3	111
1518	Łobżenica	Złota	8	301904_4.0001	834	2	3	22
1519	Łobżenica	Złota	8	301904_4.0001	834	2	3	40
1520	Łobżenica	Złota	12	301904_4.0001	806	2	3	46
1521	Łobżenica	Złota	13	301904_4.0001	804	2	3	41
1522	Łobżenica	Złota	15	301904_4.0001	792	2	3	112
1523	Łobżenica	Złotowska	1	301904_4.0001	434	2	3	211
1524	Łobżenica	Złotowska	2	301904_4.0001	653	2	3	19
1525	Łobżenica	Złotowska	2	301904_4.0001	653	2	3	106
1526	Łobżenica	Złotowska	2	301904_4.0001	653	2	3	453
1527	Łobżenica	Złotowska	5	301904_4.0001	426	2	3	187
1528	Łobżenica	Złotowska	8	301904_4.0001	650	2	3	223
1529	Łobżenica	Złotowska	10	301904_4.0001	649	2	3	215
1530	Łobżenica	Złotowska	12	301904_4.0001	648/6	2	3	277
1531	Łobżenica	Złotowska	17	301904_4.0001	403	2	3	42
1532	Łobżenica	Złotowska	17	301904_4.0001	403	2	3	160
1533	Łobżenica	Złotowska	18	301904_4.0001	606/4	2	3	14
1534	Łobżenica	Złotowska	18	301904_4.0001	606/4	2	3	173
1535	Łobżenica	Złotowska	19	301904_4.0001	400	2	3	40
1536	Łobżenica	Złotowska	19	301904_4.0001	400	2	3	143
1537	Łobżenica	Złotowska	20	301904_4.0001	605	2	3	156
1538	Łobżenica	Złotowska	25	301904_4.0001	392	2	3	29
1539	Łobżenica	Złotowska	25	301904_4.0001	393	2	3	24
1540	Łobżenica	Złotowska	25	301904_4.0001	393	2	3	50
1541	Łobżenica	Złotowska	25	301904_4.0001	393	2	3	55
1542	Łobżenica	Złotowska	25	301904_4.0001	393	2	3	150
1543	Łobżenica	Złotowska	28	301904_4.0001	271	2	3	77
1544	Łobżenica	Złotowska	29	301904_4.0001	390	2	3	86
1545	Łobżenica	Złotowska	30	301904_4.0001	265	2	3	38
1546	Łobżenica	Złotowska	32	301904_4.0001	259	2	3	10
1547	Łobżenica	Złotowska	32	301904_4.0001	259	2	3	25
1548	Łobżenica	Złotowska	32	301904_4.0001	259	2	3	26
1549	Łobżenica	Złotowska	34	301904_4.0001	253	2	3	21
1550	Łobżenica	Złotowska	36	301904_4.0001	241	2	3	126
1551	Łobżenica	Złotowska	38	301904_4.0001	234/2	2	3	164
1552	Łobżenica	Złotowska	39	301904_4.0001	366	2	3	72
1553	Łobżenica	Złotowska	41	301904_4.0001	365	2	3	67
1554	Łobżenica	Złotowska	46	301904_4.0001	189	2	3	122
1555	Łobżenica	Złotowska	48	301904_4.0001	188	2	3	116
1556	Łobżenica	Złotowska	49	301904_4.0001	320	2	3	62
1557	Łobżenica	Złotowska	50	301904_4.0001	187	2	3	109
1558	Łobżenica	Złotowska	51	301904_4.0001	319	2	3	4
1559	Łobżenica	Złotowska	52	301904_4.0001	186	2	3	13
1560	Łobżenica	Złotowska	52	301904_4.0001	186	2	3	124
1561	Łobżenica	Złotowska	55	301904_4.0001	316	2	3	72
1562	Łobżenica	Złotowska	55	301904_4.0001	316	2	3	143



Lp.	Miejscowość	Ulica	Nr domu	Nr obrębu	Nr działki	Typ płyt***	Stan płyt**	Ilość płyt a-c w m ² *
1563	Łobżenica	Złotowska	57	301904_4.0001	315	2	3	37
1564	Łobżenica	Złotowska	59	301904_4.0001	312	2	3	68
1565	Łobżenica	Złotowska	34 b	301904_4.0001	251	2	3	99
1566	Łobżenica	Złotowska	47 a	301904_4.0001	321	2	3	100
1567	Łobżenica		BN	301904_4.0001	1083	2	3	8
1568	Łobżenica		BN	301904_4.0001	1083	2	3	12
1569	Łobżenica		BN	301904_4.0001	1083	2	3	24
1570	Łobżonka		1 a	301904_5.0021	8063/3	2	3	73
1571	Łobżonka		1 a	301904_5.0021	8063/3	2	3	143
1572	Łobżonka		1 a	301904_5.0021	8063/3	2	3	331
1573	Łobżonka		1 a	301904_5.0021	8063/4	2	3	35
1574	Łobżonka		2	301904_5.0021	505	2	3	65
1575	Łobżonka		3/1	301904_5.0021	500	1	3	17
1576	Łobżonka		3/1	301904_5.0021	500	2	3	144
1577	Łobżonka		3/1	301904_5.0021	504	2	3	39
1578	Łobżonka		3/2	301904_5.0021	501	2	3	127
1579	Łobżonka		3/3	301904_5.0021	502	2	3	133
1580	Łobżonka		BN	301904_5.0021	499	2	3	235
1581	Łobżonka		BN	301904_5.0021	503	2	3	29
1582	Łobżonka		BN	301904_5.0021	503	2	3	92
1583	Młynowo		1	301904_5.0022	8044	2	3	171
1584	Młynowo		1	301904_5.0022	8044	2	3	409
1585	Młynowo		2	301904_5.0022	338	2	3	239
1586	Młynowo		4	301904_5.0022	361/1	2	3	11
1587	Młynowo		4	301904_5.0022	361/1	2	3	42
1588	Młynowo		4	301904_5.0022	361/1	2	3	150
1589	Młynowo		4	301904_5.0022	361/3	2	3	10
1590	Młynowo		4	301904_5.0022	361/3	2	3	37
1591	Nowina		3	301904_5.0012	42/3	2	3	175
1592	Nowina		3	301904_5.0012	42/3	2	3	1030
1593	Nowina		3	301904_5.0012	42/3	2	3	1260
1594	Piesno		2	301904_5.0014	482	2	3	164
1595	Piesno		3	301904_5.0014	470	2	3	113
1596	Piesno		3	301904_5.0014	471	2	3	18
1597	Piesno		4	301904_5.0014	467	2	3	136
1598	Piesno		4	301904_5.0014	467	2	3	266
1599	Piesno		7	301904_5.0014	461	2	3	165
1600	Piesno		8	301904_5.0014	460	2	3	55
1601	Piesno		8	301904_5.0014	460	2	3	100
1602	Piesno		8	301904_5.0014	460	2	3	153
1603	Piesno		8	301904_5.0014	460	2	3	153
1604	Piesno		10	301904_5.0014	392	2	3	194
1605	Piesno		11	301904_5.0014	451	2	3	151
1606	Piesno		11	301904_5.0014	451	2	3	335
1607	Piesno		11	301904_5.0014	451	2	3	335
1608	Piesno		12	301904_5.0014	450	2	3	242
1609	Piesno		12	301904_5.0014	450	2	3	334
1610	Piesno		13	301904_5.0014	448	2	3	18
1611	Piesno		13	301904_5.0014	448	2	3	88



Lp.	Miejscowość	Ulica	Nr domu	Nr obrębu	Nr działki	Typ płyt***	Stan płyt**	Ilość płyt a-c w m ² *
1612	Piesno		13	301904_5.0014	448	2	3	148
1613	Piesno		13	301904_5.0014	448	2	3	206
1614	Piesno		14	301904_5.0014	447	2	3	199
1615	Piesno		14	301904_5.0014	447	2	3	325
1616	Piesno		15	301904_5.0014	437	2	3	310
1617	Piesno		19	301904_5.0014	305	2	3	151
1618	Piesno		19	301904_5.0014	377	2	3	93
1619	Piesno		19	301904_5.0014	377	2	3	116
1620	Piesno		20	301904_5.0014	322	2	3	77
1621	Piesno		20	301904_5.0014	322	2	3	195
1622	Piesno		20	301904_5.0014	322	2	3	366
1623	Piesno		20	301904_5.0014	322	2	3	482
1624	Piesno		21	301904_5.0014	323	2	3	82
1625	Piesno		21	301904_5.0014	323	2	3	178
1626	Piesno		21	301904_5.0014	323	2	3	184
1627	Piesno		22	301904_5.0014	325	2	3	117
1628	Piesno		22	301904_5.0014	325	2	3	369
1629	Piesno		23	301904_5.0014	329	2	3	140
1630	Piesno		24	301904_5.0014	330	2	3	246
1631	Piesno		25	301904_5.0014	331/1	2	3	443
1632	Piesno		27	301904_5.0014	337	2	3	49
1633	Piesno		27	301904_5.0014	337	2	3	160
1634	Piesno		30	301904_5.0014	360	2	3	18
1635	Piesno		30	301904_5.0014	360	2	3	23
1636	Piesno		30	301904_5.0014	360	2	3	28
1637	Piesno		31	301904_5.0014	361	2	3	75
1638	Piesno		31	301904_5.0014	361	2	3	164
1639	Piesno		32	301904_5.0014	362	2	3	30
1640	Piesno		32	301904_5.0014	362	2	3	163
1641	Piesno		37	301904_5.0014	277	2	3	355
1642	Piesno		38	301904_5.0014	249	2	3	85
1643	Piesno		38	301904_5.0014	249	2	3	173
1644	Piesno		40	301904_5.0014	140	2	3	168
1645	Piesno		40	301904_5.0014	140	2	3	290
1646	Piesno		41	301904_5.0014	511	2	3	23
1647	Piesno		41	301904_5.0014	511	2	3	25
1648	Piesno		41	301904_5.0014	511	2	3	51
1649	Piesno		41	301904_5.0014	511	2	3	315
1650	Piesno		41	301904_5.0014	511	2	3	479
1651	Piesno		43	301904_5.0014	177	2	3	30
1652	Piesno		43	301904_5.0014	177	2	3	156
1653	Piesno		43	301904_5.0014	177	2	3	287
1654	Piesno		44	301904_5.0014	196	2	3	191
1655	Piesno		45	301904_5.0014	191	2	3	32
1656	Piesno		45	301904_5.0014	191	2	3	232
1657	Piesno		45	301904_5.0014	191	2	3	342
1658	Piesno		45	301904_5.0014	191	2	3	382
1659	Piesno		46	301904_5.0014	201	2	3	58
1660	Piesno		46	301904_5.0014	201	2	3	66



Lp.	Miejscowość	Ulica	Nr domu	Nr obrębu	Nr działki	Typ płyt***	Stan płyt**	Ilość płyt a-c w m ² *
1661	Piesno		46	301904_5.0014	201	2	3	74
1662	Piesno		46	301904_5.0014	201	2	3	235
1663	Piesno		46	301904_5.0014	201	2	3	304
1664	Piesno		46	301904_5.0014	201	2	3	403
1665	Piesno		47	301904_5.0014	218	2	3	118
1666	Piesno		47	301904_5.0014	218	2	3	205
1667	Piesno		47	301904_5.0014	218	2	3	392
1668	Piesno		50	301904_5.0021	8082	2	3	117
1669	Piesno		52	301904_5.0021	506	2	3	16
1670	Piesno		52	301904_5.0021	506	2	3	24
1671	Piesno		52	301904_5.0021	506	2	3	36
1672	Piesno		52	301904_5.0021	506	2	3	72
1673	Rataje	os. Marcina Seydy	4	301904_5.0015	167/8	2	3	134
1674	Rataje	Rzemieślnicza	10	301904_5.0015	222	2	3	41
1675	Rataje	Rzemieślnicza	10	301904_5.0015	222	2	3	43
1676	Rataje	Rzemieślnicza	10	301904_5.0015	222	2	3	276
1677	Rataje	Rzemieślnicza	11	301904_5.0015	215	2	3	78
1678	Rataje	Rzemieślnicza	11	301904_5.0015	215	2	3	284
1679	Rataje	Rzemieślnicza	11	301904_5.0015	218	2	3	46
1680	Rataje	Rzemieślnicza	14	301904_5.0015	167/28	2	3	243
1681	Rataje	Rzemieślnicza	15	301904_5.0015	167/1	2	3	10
1682	Rataje	Rzemieślnicza	15	301904_5.0015	167/1	2	3	127
1683	Rataje	Rzemieślnicza	15	301904_5.0015	167/1	2	3	438
1684	Rataje	Rzemieślnicza	10 c	301904_5.0015	220	2	3	142
1685	Rataje	Rzemieślnicza	10 d	301904_5.0015	223	2	3	39
1686	Rataje	Rzemieślnicza	10 d	301904_5.0015	223	2	3	147
1687	Rataje	Rzemieślnicza	15 a	301904_5.0015	166/6	2	3	262
1688	Rataje		2	301904_5.0015	118/2	2	3	141
1689	Rataje		2	301904_5.0015	118/2	2	3	301
1690	Rataje		2	301904_5.0015	118/2	2	3	1599
1691	Rataje		2	301904_5.0015	118/2	2	3	1970
1692	Rataje		3	301904_5.0015	117/3	2	3	250
1693	Rataje		4	301904_5.0015	113/3	2	3	4
1694	Rataje		4	301904_5.0015	113/3	2	3	146
1695	Rataje		4	301904_5.0015	113/3	1	3	236
1696	Rataje		5	301904_5.0015	112/1	2	3	6
1697	Rataje		5	301904_5.0015	112/1	2	3	16
1698	Rataje		5	301904_5.0015	112/1	2	3	212
1699	Rataje		5	301904_5.0015	112/1	2	3	330
1700	Rataje		6	301904_5.0015	119/10	2	3	250
1701	Rataje		7	301904_5.0015	124/4	2	3	16
1702	Rataje		7	301904_5.0015	124/4	2	3	182
1703	Rataje		18	301904_5.0015	78	2	3	132
1704	Rataje		19	301904_5.0015	79/1	2	3	105
1705	Rataje		20	301904_5.0015	80	2	3	81
1706	Rataje		20	301904_5.0015	80	1	3	107
1707	Rataje		20	301904_5.0015	80	2	3	127
1708	Rataje		20	301904_5.0015	80	2	3	290
1709	Rataje		21	301904_5.0015	81/6	2	3	99



Lp.	Miejscowość	Ulica	Nr domu	Nr obrębu	Nr działki	Typ płyt***	Stan płyt**	Ilość płyt a-c w m ² *
1710	Rataje		21	301904_5.0015	81/6	2	3	127
1711	Rataje		22	301904_5.0015	82	2	3	27
1712	Rataje		22	301904_5.0015	82	2	3	82
1713	Rataje		22	301904_5.0015	82	2	3	279
1714	Rataje		22	301904_5.0015	82	2	3	324
1715	Rataje		23	301904_5.0015	62	2	3	23
1716	Rataje		23	301904_5.0015	62	2	3	71
1717	Rataje		23	301904_5.0015	62	2	3	79
1718	Rataje		23	301904_5.0015	62	2	3	134
1719	Rataje		23	301904_5.0015	62	2	3	533
1720	Rataje		23	301904_5.0015	62	2	3	550
1721	Rataje		24	301904_5.0015	87/2	2	3	144
1722	Rataje		25	301904_5.0015	86/3	2	3	24
1723	Rataje		25	301904_5.0015	86/3	2	3	110
1724	Rataje		28	301904_5.0015	85	2	3	269
1725	Rataje		28	301904_5.0015	85	2	3	421
1726	Rataje		28	301904_5.0015	85	2	3	581
1727	Rataje		29	301904_5.0015	84	2	3	96
1728	Rataje		29	301904_5.0015	84	2	3	114
1729	Rataje		29	301904_5.0015	84	2	3	478
1730	Rataje		31	301904_5.0015	97	2	3	231
1731	Rataje		32	301904_5.0015	200	2	3	19
1732	Rataje		32	301904_5.0015	200	2	3	94
1733	Rataje		32	301904_5.0015	200	2	3	146
1734	Rataje		33	301904_5.0015	201	2	3	30
1735	Rataje		33	301904_5.0015	201	2	3	64
1736	Rataje		33	301904_5.0015	201	2	3	177
1737	Rataje		33	301904_5.0015	201	2	3	198
1738	Rataje		33	301904_5.0015	201	2	3	267
1739	Rataje		34	301904_5.0015	202	2	3	129
1740	Rataje		34	301904_5.0015	202	2	3	177
1741	Rataje		34	301904_5.0015	202	2	3	260
1742	Rataje		34	301904_5.0015	202	2	3	332
1743	Rataje		35	301904_5.0015	227	2	3	28
1744	Rataje		35	301904_5.0015	227	2	3	97
1745	Rataje		35	301904_5.0015	227	2	3	143
1746	Rataje		35	301904_5.0015	227	2	3	150
1747	Rataje		35	301904_5.0015	227	2	3	437
1748	Rataje		36	301904_5.0015	186/4	2	3	37
1749	Rataje		36	301904_5.0015	186/4	2	3	133
1750	Rataje		36	301904_5.0015	186/4	2	3	513
1751	Rataje		36	301904_5.0015	186/4	2	3	608
1752	Rataje		37	301904_5.0015	181	2	3	75
1753	Rataje		37	301904_5.0015	181	2	3	396
1754	Rataje		38	301904_5.0015	162	2	3	69
1755	Rataje		38	301904_5.0015	162	2	3	281
1756	Rataje		38	301904_5.0015	153/1	2	3	47
1757	Rataje		38	301904_5.0015	153/1	2	3	54
1758	Rataje		39	301904_5.0015	161	2	3	134



Lp.	Miejscowość	Ulica	Nr domu	Nr obrębu	Nr działki	Typ płyt***	Stan płyt**	Ilość płyt a-c w m ² *
1759	Rataje		41	301904_5.0015	159	2	3	106
1760	Rataje		42	301904_5.0015	158	2	3	72
1761	Rataje		42	301904_5.0015	155/1	2	3	154
1762	Rataje		43	301904_5.0015	157	2	3	174
1763	Rataje		43	301904_5.0015	154/7	2	3	165
1764	Rataje		44	301904_5.0015	154/9	2	3	243
1765	Rataje		45	301904_5.0015	151	2	3	76
1766	Rataje		45	301904_5.0015	151	2	3	94
1767	Rataje		45	301904_5.0015	151	2	3	243
1768	Rataje		45	301904_5.0015	152/1	2	3	137
1769	Rataje		54	301904_5.0015	65	2	3	66
1770	Rataje		17 b	301904_5.0015	177/11	2	3	25
1771	Rataje		30 a	301904_5.0015	83	2	3	85
1772	Rataje		30 a	301904_5.0015	83	2	3	124
1773	Rataje		30 a	301904_5.0015	83	2	3	157
1774	Rataje		30 a	301904_5.0015	83	2	3	276
1775	Rataje		30 a	301904_5.0015	83	2	3	516
1776	Rataje		49 b	301904_5.0015	87/1	2	3	19
1777	Rataje		49 b	301904_5.0015	87/1	2	3	27
1778	Rataje		49 b	301904_5.0015	87/1	2	3	320
1779	Rataje		BN	301904_5.0015	105/1	2	3	222
1780	Rataje		BN	301904_5.0015	175/23	2	3	143
1781	Rataje		BN	301904_5.0015	175/24	2	3	317
1782	Stebionek		1	301904_5.0022	330	2	3	34
1783	Stebionek		1	301904_5.0022	330	2	3	147
1784	Stebionek		1	301904_5.0022	330	2	3	253
1785	Stebionek		1	301904_5.0022	330	2	3	308
1786	Stebionek		2	301904_5.0022	331	2	3	93
1787	Szczerbin		3 a	301904_5.0016	67/1	2	3	73
1788	Szczerbin		1	301904_5.0016	92	2	3	115
1789	Szczerbin		1	301904_5.0016	92	2	3	149
1790	Szczerbin		2	301904_5.0016	70	2	3	110
1791	Szczerbin		2	301904_5.0016	70	2	3	171
1792	Szczerbin		2	301904_5.0016	73	2	3	42
1793	Szczerbin		2	301904_5.0016	73	2	3	605
1794	Szczerbin		3	301904_5.0016	68	2	3	73
1795	Szczerbin		3	301904_5.0016	68	2	3	98
1796	Szczerbin		3	301904_5.0016	69	2	3	16
1797	Szczerbin		3	301904_5.0016	69	2	3	24
1798	Szczerbin		3	301904_5.0016	69	2	3	205
1799	Szczerbin		5	301904_5.0016	65	2	3	305
1800	Szczerbin		5	301904_5.0016	66	2	3	79
1801	Szczerbin		6	301904_5.0016	63	2	3	192
1802	Szczerbin		6	301904_5.0016	63	2	3	198
1803	Szczerbin		6	301904_5.0016	63	2	3	402
1804	Szczerbin		8	301904_5.0016	62/2	2	3	95
1805	Szczerbin		8	301904_5.0016	62/2	2	3	126
1806	Szczerbin		8	301904_5.0016	62/2	2	3	246
1807	Szczerbin		8	301904_5.0016	62/2	2	3	362



Lp.	Miejscowość	Ulica	Nr domu	Nr obrębu	Nr działki	Typ płyt***	Stan płyt**	Ilość płyt a-c w m ² *
1808	Szczerbin		9	301904_5.0016	61	2	3	96
1809	Szczerbin		9	301904_5.0016	61	2	3	139
1810	Szczerbin		9	301904_5.0016	61	2	3	253
1811	Szczerbin		10	301904_5.0016	60	2	3	78
1812	Szczerbin		10	301904_5.0016	60	2	3	122
1813	Szczerbin		11	301904_5.0016	57	1	3	303
1814	Szczerbin		13	301904_5.0016	48	2	3	158
1815	Szczerbin		13	301904_5.0016	48	2	3	291
1816	Szczerbin		13	301904_5.0016	48	2	3	454
1817	Szczerbin		14	301904_5.0016	53/2	2	3	91
1818	Szczerbin		14	301904_5.0016	53/2	2	3	95
1819	Szczerbin		14	301904_5.0016	53/2	2	3	102
1820	Szczerbin		14	301904_5.0016	53/2	2	3	257
1821	Szczerbin		14	301904_5.0016	53/2	2	3	318
1822	Szczerbin		15	301904_5.0016	42	2	3	28
1823	Szczerbin		15	301904_5.0016	42	2	3	67
1824	Szczerbin		15	301904_5.0016	42	2	3	72
1825	Szczerbin		15	301904_5.0016	42	2	3	256
1826	Szczerbin		15	301904_5.0016	42	2	3	322
1827	Szczerbin		16	301904_5.0016	41/2	2	3	270
1828	Szczerbin		18	301904_5.0016	29	2	3	44
1829	Szczerbin		18	301904_5.0016	29	2	3	206
1830	Szczerbin		18	301904_5.0016	29	2	3	277
1831	Szczerbin		20	301904_5.0016	3/2	2	3	61
1832	Szczerbin		20	301904_5.0016	3/2	2	3	98
1833	Szczerbin		20	301904_5.0016	3/2	2	3	270
1834	Szczerbin		24	301904_5.0016	13	2	3	92
1835	Szczerbin		24	301904_5.0016	13	2	3	190
1836	Szczerbin		24	301904_5.0016	15	2	3	173
1837	Szczerbin		24	301904_5.0016	15	2	3	307
1838	Szczerbin		24	301904_5.0016	15	2	3	325
1839	Szczerbin		25	301904_5.0016	16	2	3	222
1840	Szczerbin		25	301904_5.0016	16	2	3	294
1841	Szczerbin		27	301904_5.0016	6/7	2	3	68
1842	Szczerbin		28	301904_5.0016	6/9	2	3	105
1843	Szczerbin		30	301904_5.0016	12/11	2	3	87
1844	Szczerbin		30	301904_5.0016	12/13	2	3	13
1845	Szczerbin		30	301904_5.0016	12/22	2	3	37
1846	Szczerbin		30	301904_5.0016	12/22	2	3	342
1847	Szczerbin		30	301904_5.0016	12/22	2	3	611
1848	Szczerbin		32	301904_5.0016	6/14	2	3	181
1849	Szczerbin		32	301904_5.0016	6/14	2	3	231
1850	Szczerbin		32	301904_5.0016	6/14	2	3	365
1851	Szczerbin		33	301904_5.0016	7/2	2	3	86
1852	Szczerbin		33	301904_5.0016	7/2	2	3	99
1853	Szczerbin		34	301904_5.0016	8/1	2	3	129
1854	Szczerbin		34	301904_5.0016	8/1	2	3	179
1855	Szczerbin		34	301904_5.0016	8/1	2	3	421
1856	Szczerbin		34	301904_5.0016	8/1	2	3	566



Lp.	Miejscowość	Ulica	Nr domu	Nr obrębu	Nr działki	Typ płyt***	Stan płyt**	Ilość płyt a-c w m ² *
1857	Szczerbin		34	301904_5.0016	8/2	2	3	141
1858	Szczerbin		BN	301904_5.0016	28/7	2	3	6
1859	Szczerbin		BN	301904_5.0016	28/7	2	3	182
1860	Szczerbin		BN	301904_5.0016	12/22	2	3	56
1861	Topola		7 a	301904_5.0017	24	2	3	57
1862	Topola		7 a	301904_5.0017	24	2	3	194
1863	Topola		7 a	301904_5.0017	24	2	3	400
1864	Topola		1	301904_5.0017	131	2	3	143
1865	Topola		1	301904_5.0017	135/2	2	3	24
1866	Topola		1	301904_5.0017	135/2	2	3	137
1867	Topola		3	301904_5.0017	130/1	2	3	125
1868	Topola		4	301904_5.0017	16	2	3	49
1869	Topola		4	301904_5.0017	16	2	3	94
1870	Topola		4	301904_5.0017	16	2	3	178
1871	Topola		4	301904_5.0017	16	2	3	208
1872	Topola		4	301904_5.0017	16	2	3	226
1873	Topola		5	301904_5.0017	15	2	3	235
1874	Topola		5	301904_5.0017	15	2	3	423
1875	Topola		9	301904_5.0017	54	2	3	33
1876	Topola		9	301904_5.0017	54	2	3	44
1877	Topola		9	301904_5.0017	54	2	3	53
1878	Topola		9	301904_5.0017	54	2	3	119
1879	Topola		9	301904_5.0017	54	1	3	134
1880	Topola		9	301904_5.0017	54	2	3	151
1881	Topola		9	301904_5.0017	54	2	3	181
1882	Topola		10	301904_5.0017	42/1	2	3	12
1883	Topola		10	301904_5.0017	42/1	2	3	39
1884	Topola		10	301904_5.0017	42/1	2	3	170
1885	Topola		11	301904_5.0017	55/1	2	3	151
1886	Topola		11	301904_5.0017	55/1	2	3	379
1887	Topola		13	301904_5.0017	58	2	3	20
1888	Topola		13	301904_5.0017	58	2	3	399
1889	Topola		16	301904_5.0017	66	2	3	51
1890	Topola		16	301904_5.0017	66	2	3	105
1891	Topola		17	301904_5.0017	111	2	3	72
1892	Topola		17	301904_5.0017	111	2	3	409
1893	Topola		18	301904_5.0017	112	2	3	32
1894	Topola		18	301904_5.0017	112	2	3	79
1895	Topola		18	301904_5.0017	112	2	3	129
1896	Topola		18	301904_5.0017	112	2	3	291
1897	Topola		19	301904_5.0017	63	2	3	96
1898	Topola		19	301904_5.0017	63	2	3	522
1899	Topola		20	301904_5.0017	124	2	3	78
1900	Topola		20	301904_5.0017	124	2	3	109
1901	Topola		23	301904_5.0017	125	2	3	141
1902	Topola		23	301904_5.0017	125	2	3	148
1903	Topola		24	301904_5.0017	123	2	3	25
1904	Topola		24	301904_5.0017	123	2	3	170
1905	Topola		24	301904_5.0017	123	2	3	208



Lp.	Miejscowość	Ulica	Nr domu	Nr obrębu	Nr działki	Typ płyt***	Stan płyt**	Ilość płyt a-c w m ² *
1906	Topola		24	301904_5.0017	123	2	3	349
1907	Topola		27	301904_5.0017	6	2	3	397
1908	Topola		27	301904_5.0017	8/2	2	3	14
1909	Topola		27	301904_5.0017	8/2	2	3	35
1910	Topola		27	301904_5.0017	8/2	2	3	160
1911	Topola		29	301904_5.0017	11/1	2	3	223
1912	Topola		29	301904_5.0017	11/1	2	3	471
1913	Topola		30	301904_5.0017	36	2	3	178
1914	Topola		30	301904_5.0017	36	2	3	201
1915	Topola		30	301904_5.0017	36	2	3	231
1916	Topola		30	301904_5.0017	36	2	3	286
1917	Topola		31	301904_5.0017	75	2	3	64
1918	Topola		31	301904_5.0017	75	2	3	206
1919	Topola		31	301904_5.0017	75	2	3	264
1920	Topola		31	301904_5.0017	75	2	3	427
1921	Topola		32	301904_5.0017	79	2	3	40
1922	Topola		32	301904_5.0017	79	2	3	50
1923	Topola		32	301904_5.0017	79	2	3	92
1924	Topola		32	301904_5.0017	79	2	3	98
1925	Topola		32	301904_5.0017	79	2	3	194
1926	Topola		32	301904_5.0017	79	2	3	325
1927	Topola		37	301904_5.0017	198	2	3	24
1928	Topola		37	301904_5.0017	198	2	3	410
1929	Topola		38	301904_5.0017	102	2	3	372
1930	Topola		35/1	301904_5.0017	88/1	2	3	29
1931	Topola		35/1	301904_5.0017	88/1	2	3	50
1932	Topola		35/1	301904_5.0017	88/1	2	3	283
1933	Topola		35/2	301904_5.0017	88/6	2	3	14
1934	Topola		35/2	301904_5.0017	88/6	2	3	99
1935	Topola		35/2	301904_5.0017	88/6	2	3	190
1936	Topola		3a	301904_5.0017	129	2	3	44
1937	Topola		3a	301904_5.0017	129	2	3	204
1938	Topola		3a	301904_5.0017	129	2	3	240
1939	Topola		3b	301904_5.0017	132/2	2	3	76
1940	Topola		BN	301904_5.0017	40	2	3	4
1941	Topola		BN	301904_5.0017	141/2	2	3	150
1942	Topola		BN	301904_5.0017	141/3	2	3	98
1943	Topola		BN	301904_5.0017	141/4	2	3	22
1944	Topola		BN	301904_5.0017	141/4	2	3	33
1945	Topola		BN	301904_5.0017	141/4	2	3	69
1946	Topola		BN	301904_5.0017	141/4	2	3	80
1947	Topola		BN	301904_5.0017	141/5	2	3	18
1948	Trzeboń		1	301904_5.0018	18/28	2	3	72
1949	Trzeboń		1	301904_5.0018	18/28	2	3	211
1950	Trzeboń		2	301904_5.0018	67/2	2	3	161
1951	Trzeboń		3	301904_5.0018	38/4	2	3	33
1952	Trzeboń		3	301904_5.0018	38/4	2	3	129
1953	Trzeboń		3	301904_5.0018	38/4	2	3	137
1954	Trzeboń		3	301904_5.0018	38/4	2	3	173



Lp.	Miejscowość	Ulica	Nr domu	Nr obrębu	Nr działki	Typ płyt***	Stan płyt**	Ilość płyt a-c w m ² *
1955	Trzeboń		4	301904_5.0018	71/3	2	3	26
1956	Trzeboń		4	301904_5.0018	71/3	2	3	62
1957	Trzeboń		4	301904_5.0018	71/3	2	3	130
1958	Trzeboń		4	301904_5.0018	71/3	2	3	206
1959	Trzeboń		4	301904_5.0018	71/3	2	3	247
1960	Trzeboń		5	301904_5.0018	90	2	3	18
1961	Trzeboń		5	301904_5.0018	90	2	3	37
1962	Trzeboń		5	301904_5.0018	90	2	3	41
1963	Trzeboń		5	301904_5.0018	90	2	3	272
1964	Trzeboń		5	301904_5.0018	90	2	3	290
1965	Trzeboń		6	301904_5.0018	89/4	2	3	65
1966	Trzeboń		6	301904_5.0018	89/4	2	3	133
1967	Trzeboń		7	301904_5.0018	66/9	2	3	72
1968	Trzeboń		7	301904_5.0018	66/9	2	3	139
1969	Trzeboń		8	301904_5.0018	171	2	3	50
1970	Trzeboń		8	301904_5.0018	171	2	3	89
1971	Trzeboń		8	301904_5.0018	171	2	3	201
1972	Trzeboń		8	301904_5.0018	171	2	3	518
1973	Trzeboń		9	301904_5.0018	172/1	2	3	96
1974	Trzeboń		9	301904_5.0018	172/1	2	3	192
1975	Trzeboń		9	301904_5.0018	172/1	2	3	229
1976	Trzeboń		10	301904_5.0018	176	2	3	107
1977	Trzeboń		10	301904_5.0018	176	2	3	198
1978	Trzeboń		10	301904_5.0018	176	2	3	303
1979	Trzeboń		11	301904_5.0018	177	2	3	138
1980	Trzeboń		11	301904_5.0018	177	2	3	235
1981	Trzeboń		11	301904_5.0018	177	2	3	253
1982	Trzeboń		12	301904_5.0018	179	2	3	50
1983	Trzeboń		12	301904_5.0018	179	2	3	119
1984	Trzeboń		12	301904_5.0018	179	2	3	341
1985	Trzeboń		13	301904_5.0018	180/1	2	3	281
1986	Trzeboń		14	301904_5.0018	173/2	2	3	103
1987	Trzeboń		15	301904_5.0018	174/1	2	3	116
1988	Trzeboń		15	301904_5.0018	174/1	2	3	120
1989	Trzeboń		17	301904_5.0018	129	2	3	229
1990	Trzeboń		18	301904_5.0018	128	2	3	100
1991	Trzeboń		18	301904_5.0018	128	2	3	173
1992	Trzeboń		18	301904_5.0018	128	2	3	371
1993	Trzeboń		19	301904_5.0018	130	2	3	36
1994	Trzeboń		19	301904_5.0018	130	2	3	273
1995	Trzeboń		19	301904_5.0018	130	2	3	297
1996	Trzeboń		20	301904_5.0018	111/1	2	3	314
1997	Trzeboń		21	301904_5.0018	73/6	2	3	49
1998	Trzeboń		21	301904_5.0018	73/6	2	3	93
1999	Trzeboń		21	301904_5.0018	73/6	2	3	134
2000	Trzeboń		21	301904_5.0018	73/6	2	3	233
2001	Trzeboń		21	301904_5.0018	73/6	2	3	277
2002	Trzeboń		22	301904_5.0018	74	2	3	100
2003	Trzeboń		22	301904_5.0018	74	2	3	140



Lp.	Miejscowość	Ulica	Nr domu	Nr obrębu	Nr działki	Typ płyt***	Stan płyt**	Ilość płyt a-c w m ² *
2004	Trzeboń		22	301904_5.0018	74	2	3	195
2005	Trzeboń		22	301904_5.0018	74	2	3	233
2006	Trzeboń		22	301904_5.0018	74	2	3	262
2007	Trzeboń		23	301904_5.0018	75/1	2	3	102
2008	Trzeboń		23	301904_5.0018	75/1	2	3	288
2009	Trzeboń		24	301904_5.0018	76	2	3	70
2010	Trzeboń		24	301904_5.0018	76	2	3	113
2011	Trzeboń		24	301904_5.0018	76	2	3	310
2012	Trzeboń		25	301904_5.0018	78/2	2	3	168
2013	Trzeboń		25	301904_5.0018	78/2	2	3	252
2014	Trzeboń		25	301904_5.0018	78/2	2	3	365
2015	Trzeboń		25	301904_5.0018	78/2	2	3	659
2016	Trzeboń		26	301904_5.0018	79/4	2	3	335
2017	Trzeboń		27	301904_5.0018	92/2	2	3	219
2018	Trzeboń		27	301904_5.0018	92/2	2	3	305
2019	Trzeboń		28	301904_5.0018	91/1	2	3	53
2020	Trzeboń		28	301904_5.0018	91/1	2	3	103
2021	Trzeboń		29	301904_5.0018	37/3	2	3	187
2022	Trzeboń		30	301904_5.0018	19/4	2	3	58
2023	Trzeboń		30	301904_5.0018	19/4	2	3	219
2024	Trzeboń		31	301904_5.0018	42/7	2	3	269
2025	Trzeboń		31	301904_5.0018	42/7	2	3	397
2026	Trzeboń		31	301904_5.0018	42/11	2	3	264
2027	Trzeboń		31	301904_5.0018	42/12	2	3	47
2028	Trzeboń		32	301904_5.0018	131/1	2	3	218
2029	Trzeboń		33	301904_5.0018	132/1	2	3	891
2030	Trzeboń		33	301904_5.0018	132/3	2	3	91
2031	Trzeboń		34	301904_5.0018	132/2	2	3	29
2032	Trzeboń		34	301904_5.0018	132/2	2	3	133
2033	Trzeboń		35	301904_5.0018	133/2	2	3	83
2034	Trzeboń		35	301904_5.0018	133/2	2	3	126
2035	Trzeboń		36	301904_5.0018	138	2	3	235
2036	Trzeboń		36	301904_5.0018	138	2	3	240
2037	Trzeboń		37	301904_5.0018	150/1	2	3	62
2038	Trzeboń		37	301904_5.0018	150/1	2	3	315
2039	Trzeboń		37	301904_5.0018	150/1	2	3	341
2040	Trzeboń		37	301904_5.0018	150/1	2	3	431
2041	Trzeboń		38	301904_5.0018	154	2	3	48
2042	Trzeboń		38	301904_5.0018	154	2	3	81
2043	Trzeboń		38	301904_5.0018	154	2	3	119
2044	Trzeboń		38	301904_5.0018	154	2	3	434
2045	Trzeboń		38	301904_5.0018	154	2	3	437
2046	Trzeboń		38	301904_5.0018	154	2	3	472
2047	Trzeboń		40	301904_5.0018	5	2	3	27
2048	Trzeboń		40	301904_5.0018	5	2	3	204
2049	Trzeboń		40	301904_5.0018	5	2	3	267
2050	Trzeboń		40	301904_5.0018	5	2	3	426
2051	Trzeboń		41	301904_5.0018	6	2	3	20
2052	Trzeboń		41	301904_5.0018	6	2	3	23



Lp.	Miejscowość	Ulica	Nr domu	Nr obrębu	Nr działki	Typ płyt***	Stan płyt**	Ilość płyt a-c w m ² *
2053	Trzeboń		41	301904_5.0018	6	2	3	61
2054	Trzeboń		41	301904_5.0018	6	2	3	86
2055	Trzeboń		41	301904_5.0018	6	2	3	122
2056	Trzeboń		41	301904_5.0018	6	2	3	197
2057	Trzeboń		41	301904_5.0018	6	2	3	239
2058	Trzeboń		41	301904_5.0018	6	2	3	420
2059	Trzeboń		42	301904_5.0018	7	2	3	44
2060	Trzeboń		42	301904_5.0018	7	2	3	74
2061	Trzeboń		42	301904_5.0018	7	2	3	99
2062	Trzeboń		42	301904_5.0018	7	2	3	108
2063	Trzeboń		43	301904_5.0018	184/2	2	3	65
2064	Trzeboń		43	301904_5.0018	184/2	2	3	133
2065	Trzeboń		43	301904_5.0018	184/2	2	3	338
2066	Trzeboń		44	301904_5.0018	43	2	3	37
2067	Trzeboń		44	301904_5.0018	43	2	3	119
2068	Trzeboń		47	301904_5.0018	22	2	3	167
2069	Trzeboń		47	301904_5.0018	22	2	3	283
2070	Trzeboń		47	301904_5.0018	22	2	3	656
2071	Trzeboń		16 a	301904_5.0018	126	2	3	49
2072	Trzeboń		16 a	301904_5.0018	126	2	3	324
2073	Trzeboń		29 b	301904_5.0018	37/12	2	3	192
2074	Trzeboń		29 d	301904_5.0018	37/9	2	3	32
2075	Trzeboń		29 d	301904_5.0018	37/9	2	3	116
2076	Walentynowo		1	301904_5.0019	340	2	3	30
2077	Walentynowo		1	301904_5.0019	340	2	3	36
2078	Walentynowo		1	301904_5.0019	340	2	3	351
2079	Walentynowo		1	301904_5.0019	340	2	3	433
2080	Walentynowo		2	301904_5.0019	110	2	3	93
2081	Walentynowo		2	301904_5.0019	110	2	3	321
2082	Walentynowo		2	301904_5.0019	110	2	3	334
2083	Walentynowo		2	301904_5.0019	111	2	3	185
2084	Walentynowo		3	301904_5.0019	57	2	3	85
2085	Walentynowo		3	301904_5.0019	57	2	3	182
2086	Walentynowo		4	301904_5.0019	56	2	3	96
2087	Walentynowo		4	301904_5.0019	56	2	3	99
2088	Walentynowo		4	301904_5.0019	56	2	3	203
2089	Walentynowo		4	301904_5.0019	56	2	3	624
2090	Walentynowo		5	301904_5.0019	124	2	3	49
2091	Walentynowo		5	301904_5.0019	124	2	3	86
2092	Walentynowo		5	301904_5.0019	124	2	3	279
2093	Walentynowo		5	301904_5.0019	124	2	3	434
2094	Walentynowo		5	301904_5.0019	124	2	3	475
2095	Walentynowo		6	301904_5.0019	53	2	3	198
2096	Walentynowo		6	301904_5.0019	53	2	3	437
2097	Walentynowo		7	301904_5.0019	51	2	3	53
2098	Walentynowo		7	301904_5.0019	51	2	3	113
2099	Walentynowo		7	301904_5.0019	51	2	3	136
2100	Walentynowo		7	301904_5.0019	51	2	3	281
2101	Walentynowo		7	301904_5.0019	51	2	3	342



Lp.	Miejscowość	Ulica	Nr domu	Nr obrębu	Nr działki	Typ płyt***	Stan płyt**	Ilość płyt a-c w m ² *
2102	Walentynowo		8	301904_5.0019	50	2	3	53
2103	Walentynowo		8	301904_5.0019	50	2	3	284
2104	Walentynowo		9	301904_5.0019	48	2	3	43
2105	Walentynowo		9	301904_5.0019	48	2	3	228
2106	Walentynowo		9	301904_5.0019	48	2	3	290
2107	Walentynowo		9	301904_5.0019	48	2	3	303
2108	Walentynowo		10	301904_5.0019	46	2	3	17
2109	Walentynowo		10	301904_5.0019	46	2	3	40
2110	Walentynowo		10	301904_5.0019	46	2	3	171
2111	Walentynowo		10	301904_5.0019	46	2	3	171
2112	Walentynowo		11	301904_5.0019	45	2	3	36
2113	Walentynowo		11	301904_5.0019	45	2	3	107
2114	Walentynowo		11	301904_5.0019	45	2	3	287
2115	Walentynowo		12	301904_5.0019	189/4	2	3	24
2116	Walentynowo		12	301904_5.0019	189/4	2	3	264
2117	Walentynowo		13	301904_5.0019	43	2	3	115
2118	Walentynowo		13	301904_5.0019	43	2	3	288
2119	Walentynowo		14	301904_5.0019	187/2	2	3	86
2120	Walentynowo		14	301904_5.0019	187/2	2	3	132
2121	Walentynowo		14	301904_5.0019	187/2	2	3	379
2122	Walentynowo		15	301904_5.0019	186	2	3	107
2123	Walentynowo		15	301904_5.0019	186	2	3	229
2124	Walentynowo		16	301904_5.0019	39	2	3	51
2125	Walentynowo		16	301904_5.0019	184	2	3	67
2126	Walentynowo		16	301904_5.0019	184	2	3	90
2127	Walentynowo		16	301904_5.0019	184	2	3	134
2128	Walentynowo		16	301904_5.0019	184	2	3	365
2129	Walentynowo		16	301904_5.0019	184	2	3	462
2130	Walentynowo		16	301904_5.0019	184	2	3	496
2131	Walentynowo		16	301904_5.0019	41/2	2	3	11
2132	Walentynowo		16	301904_5.0019	6/4	2	3	334
2133	Walentynowo		18	301904_5.0019	179	2	3	24
2134	Walentynowo		18	301904_5.0019	179	2	3	32
2135	Walentynowo		18	301904_5.0019	179	2	3	35
2136	Walentynowo		18	301904_5.0019	179	2	3	167
2137	Walentynowo		18	301904_5.0019	179	2	3	293
2138	Walentynowo		18	301904_5.0019	179	2	3	310
2139	Walentynowo		18	301904_5.0019	179	2	3	369
2140	Walentynowo		19	301904_5.0019	31	2	3	25
2141	Walentynowo		19	301904_5.0019	31	2	3	177
2142	Walentynowo		20	301904_5.0019	29	2	3	106
2143	Walentynowo		20	301904_5.0019	29	2	3	255
2144	Walentynowo		20	301904_5.0019	30	2	3	314
2145	Walentynowo		21	301904_5.0019	170	2	3	116
2146	Walentynowo		21	301904_5.0019	170	2	3	179
2147	Walentynowo		21	301904_5.0019	170	2	3	252
2148	Walentynowo		22	301904_5.0019	25/2	2	3	19
2149	Walentynowo		22	301904_5.0019	25/2	2	3	92
2150	Walentynowo		22	301904_5.0019	25/2	2	3	310



Lp.	Miejscowość	Ulica	Nr domu	Nr obrębu	Nr działki	Typ płyt***	Stan płyt**	Ilość płyt a-c w m ² *
2151	Walentynowo		23	301904_5.0019	19/1	2	3	90
2152	Walentynowo		23	301904_5.0019	19/1	2	3	165
2153	Walentynowo		23	301904_5.0019	19/1	2	3	249
2154	Walentynowo		23	301904_5.0019	19/1	2	3	339
2155	Walentynowo		23	301904_5.0019	19/1	2	3	444
2156	Walentynowo		24	301904_5.0019	11	2	3	135
2157	Walentynowo		24	301904_5.0019	11	2	3	280
2158	Walentynowo		24	301904_5.0019	11	2	3	372
2159	Walentynowo		25	301904_5.0019	155	2	3	95
2160	Walentynowo		25	301904_5.0019	155	2	3	420
2161	Walentynowo		26	301904_5.0019	152/2	2	3	98
2162	Walentynowo		27	301904_5.0019	151	2	3	62
2163	Walentynowo		27	301904_5.0019	151	2	3	157
2164	Walentynowo		27	301904_5.0019	151	2	3	301
2165	Walentynowo		28	301904_5.0019	344	2	3	28
2166	Walentynowo		28	301904_5.0019	344	2	3	43
2167	Walentynowo		28	301904_5.0019	344	2	3	50
2168	Walentynowo		28	301904_5.0019	344	2	3	132
2169	Walentynowo		28	301904_5.0019	344	2	3	331
2170	Walentynowo		29	301904_5.0019	4	2	3	54
2171	Walentynowo		29	301904_5.0019	4	2	3	57
2172	Walentynowo		29	301904_5.0019	4	2	3	100
2173	Walentynowo		31	301904_5.0019	348/1	2	3	143
2174	Walentynowo		32	301904_5.0019	1	2	3	209
2175	Walentynowo		34	301904_5.0019	261	2	3	157
2176	Walentynowo		34	301904_5.0019	261	2	3	218
2177	Walentynowo		35	301904_5.0019	299	2	3	182
2178	Walentynowo		35	301904_5.0019	299	2	3	185
2179	Walentynowo		35	301904_5.0019	300	2	3	458
2180	Walentynowo		36	301904_5.0019	302	2	3	201
2181	Walentynowo		36	301904_5.0019	302	2	3	252
2182	Walentynowo		25 a	301904_5.0019	6/3	2	3	47
2183	Wiktorówko		2	301904_5.0020	40	2	3	58
2184	Wiktorówko		2	301904_5.0020	40	2	3	78
2185	Wiktorówko		2	301904_5.0020	40	2	3	81
2186	Wiktorówko		2	301904_5.0020	40	2	3	172
2187	Wiktorówko		2	301904_5.0020	40	2	3	209
2188	Wiktorówko		2	301904_5.0020	40	2	3	266
2189	Wiktorówko		3	301904_5.0020	176	2	3	13
2190	Wiktorówko		3	301904_5.0020	176	2	3	110
2191	Wiktorówko		3	301904_5.0020	176	2	3	133
2192	Wiktorówko		3	301904_5.0020	176	2	3	143
2193	Wiktorówko		3	301904_5.0020	176	2	3	238
2194	Wiktorówko		3	301904_5.0020	176	2	3	382
2195	Wiktorówko		5	301904_5.0020	43	2	3	22
2196	Wiktorówko		5	301904_5.0020	43	2	3	50
2197	Wiktorówko		5	301904_5.0020	43	2	3	262
2198	Wiktorówko		6	301904_5.0020	48	2	3	146
2199	Wiktorówko		6	301904_5.0020	48	2	3	225



Lp.	Miejscowość	Ulica	Nr domu	Nr obrębu	Nr działki	Typ płyt***	Stan płyt**	Ilość płyt a-c w m ² *
2200	Wiktorówko		6	301904_5.0020	48	2	3	658
2201	Wiktorówko		6	301904_5.0020	48	2	3	2372
2202	Wiktorówko		8	301904_5.0020	45	2	3	219
2203	Wiktorówko		9	301904_5.0020	46	2	3	38
2204	Wiktorówko		10	301904_5.0020	49	2	3	58
2205	Wiktorówko		10	301904_5.0020	49	2	3	121
2206	Wiktorówko		10	301904_5.0020	49	2	3	246
2207	Wiktorówko		10	301904_5.0020	49	2	3	301
2208	Wiktorówko		11	301904_5.0020	50	2	3	46
2209	Wiktorówko		11	301904_5.0020	50	2	3	58
2210	Wiktorówko		11	301904_5.0020	50	2	3	546
2211	Wiktorówko		11	301904_5.0020	50	2	3	570
2212	Wiktorówko		12	301904_5.0020	51	2	3	9
2213	Wiktorówko		12	301904_5.0020	51	2	3	12
2214	Wiktorówko		14	301904_5.0020	56	2	3	294
2215	Wiktorówko		14	301904_5.0020	56	2	3	324
2216	Wiktorówko		15	301904_5.0020	58	2	3	113
2217	Wiktorówko		15	301904_5.0020	58	2	3	191
2218	Wiktorówko		15	301904_5.0020	58	2	3	232
2219	Wiktorówko		15	301904_5.0020	58	2	3	355
2220	Wiktorówko		16	301904_5.0020	60	2	3	223
2221	Wiktorówko		17	301904_5.0020	61	2	3	363
2222	Wiktorówko		17	301904_5.0020	61	2	3	666
2223	Wiktorówko		18	301904_5.0020	62	2	3	7
2224	Wiktorówko		18	301904_5.0020	62	2	3	47
2225	Wiktorówko		18	301904_5.0020	62	2	3	54
2226	Wiktorówko		18	301904_5.0020	62	2	3	895
2227	Wiktorówko		19	301904_5.0020	63	2	3	107
2228	Wiktorówko		19	301904_5.0020	63	2	3	269
2229	Wiktorówko		20	301904_5.0020	64	2	3	78
2230	Wiktorówko		20	301904_5.0020	64	2	3	112
2231	Wiktorówko		20	301904_5.0020	64	2	3	181
2232	Wiktorówko		21	301904_5.0020	65	2	3	25
2233	Wiktorówko		21	301904_5.0020	65	2	3	202
2234	Wiktorówko		21	301904_5.0020	65	2	3	372
2235	Wiktorówko		21	301904_5.0020	65	2	3	396
2236	Wiktorówko		22	301904_5.0020	67	2	3	6
2237	Wiktorówko		22	301904_5.0020	67	2	3	28
2238	Wiktorówko		22	301904_5.0020	67	2	3	69
2239	Wiktorówko		24	301904_5.0020	69	2	3	63
2240	Wiktorówko		24	301904_5.0020	69	2	3	131
2241	Wiktorówko		25	301904_5.0020	207	2	3	90
2242	Wiktorówko		26	301904_5.0020	208/1	2	3	27
2243	Wiktorówko		26	301904_5.0020	208/1	2	3	112
2244	Wiktorówko		26	301904_5.0020	208/1	2	3	250
2245	Wiktorówko		27	301904_5.0020	209	2	3	35
2246	Wiktorówko		27	301904_5.0020	209	2	3	113
2247	Wiktorówko		28	301904_5.0020	211	2	3	57
2248	Wiktorówko		29	301904_5.0020	212	2	3	122



Lp.	Miejscowość	Ulica	Nr domu	Nr obrębu	Nr działki	Typ płyt***	Stan płyt**	Ilość płyt a-c w m ² *
2249	Wiktorówko		29	301904_5.0020	212	2	3	233
2250	Wiktorówko		31	301904_5.0020	224	2	3	543
2251	Wiktorówko		32	301904_5.0020	227	2	3	170
2252	Wiktorówko		32	301904_5.0020	227	2	3	393
2253	Wiktorówko		33	301904_5.0020	270	2	3	82
2254	Wiktorówko		33	301904_5.0020	270	2	3	410
2255	Wiktorówko		34	301904_5.0020	271	2	3	49
2256	Wiktorówko		34	301904_5.0020	271	2	3	63
2257	Wiktorówko		34	301904_5.0020	271	2	3	144
2258	Wiktorówko		34	301904_5.0020	271	2	3	331
2259	Wiktorówko		35	301904_5.0020	272	2	3	26
2260	Wiktorówko		35	301904_5.0020	272	2	3	27
2261	Wiktorówko		35	301904_5.0020	272	2	3	94
2262	Wiktorówko		35	301904_5.0020	272	2	3	284
2263	Wiktorówko		35	301904_5.0020	272	2	3	759
2264	Wiktorówko		36	301904_5.0020	283	2	3	46
2265	Wiktorówko		36	301904_5.0020	283	2	3	56
2266	Wiktorówko		36	301904_5.0020	283	2	3	135
2267	Wiktorówko		36	301904_5.0020	283	2	3	187
2268	Wiktorówko		36	301904_5.0020	283	2	3	918
2269	Wiktorówko		37	301904_5.0020	284	2	3	173
2270	Wiktorówko		37	301904_5.0020	284	2	3	288
2271	Wiktorówko		39	301904_5.0020	288/1	2	3	246
2272	Wiktorówko		41	301904_5.0020	297	2	3	47
2273	Wiktorówko		41	301904_5.0020	297	2	3	69
2274	Wiktorówko		41	301904_5.0020	297	2	3	123
2275	Wiktorówko		41	301904_5.0020	297	2	3	209
2276	Wiktorówko		42	301904_5.0020	298	2	3	146
2277	Wiktorówko		42	301904_5.0020	298	2	3	628
2278	Wiktorówko		43	301904_5.0020	336	2	3	175
2279	Wiktorówko		43	301904_5.0020	336	2	3	477
2280	Wiktorówko		44	301904_5.0020	337	2	3	71
2281	Wiktorówko		44	301904_5.0020	337	2	3	120
2282	Wiktorówko		44	301904_5.0020	337	2	3	122
2283	Wiktorówko		44	301904_5.0020	337	2	3	202
2284	Wiktorówko		44	301904_5.0020	337	2	3	396
2285	Wiktorówko		45	301904_5.0020	340/2	2	3	119
2286	Wiktorówko		45	301904_5.0020	340/2	2	3	195
2287	Wiktorówko		46	301904_5.0020	341	2	3	126
2288	Wiktorówko		46	301904_5.0020	341	2	3	297
2289	Wiktorówko		48	301904_5.0020	343/1	2	3	37
2290	Wiktorówko		48	301904_5.0020	343/1	2	3	44
2291	Wiktorówko		48	301904_5.0020	343/1	2	3	71
2292	Wiktorówko		48	301904_5.0020	343/1	2	3	204
2293	Wiktorówko		48	301904_5.0020	343/1	2	3	260
2294	Wiktorówko		49	301904_5.0020	346	2	3	611
2295	Wiktorówko		50	301904_5.0020	347	2	3	167
2296	Wiktorówko		50	301904_5.0020	347	2	3	1000
2297	Wiktorówko		51	301904_5.0020	354/2	2	3	222



Lp.	Miejscowość	Ulica	Nr domu	Nr obrębu	Nr działki	Typ płyt***	Stan płyt**	Ilość płyt a-c w m ² *
2298	Wiktorówko		51	301904_5.0020	354/2	2	3	301
2299	Wiktorówko		52	301904_5.0020	353	2	3	20
2300	Wiktorówko		52	301904_5.0020	353	2	3	362
2301	Wiktorówko		52	301904_5.0020	353	2	3	372
2302	Wiktorówko		53	301904_5.0020	351	2	3	126
2303	Wiktorówko		54	301904_5.0020	350	2	3	721
2304	Wiktorówko		57	301904_5.0020	27/6	2	3	91
2305	Wiktorówko		57	301904_5.0020	27/6	2	3	118
2306	Wiktorówko		57	301904_5.0020	27/6	2	3	188
2307	Wiktorówko		57	301904_5.0020	27/6	2	3	576
2308	Wiktorówko		58	301904_5.0020	39	2	3	108
2309	Wiktorówko		58	301904_5.0020	39	2	3	232
2310	Wiktorówko		58	301904_5.0020	39	2	3	624
2311	Wiktorówko		59	301904_5.0020	38	2	3	117
2312	Wiktorówko		60	301904_5.0020	37	2	3	23
2313	Wiktorówko		60	301904_5.0020	37	2	3	653
2314	Wiktorówko		61	301904_5.0020	26	2	3	54
2315	Wiktorówko		61	301904_5.0020	26	2	3	402
2316	Wiktorówko		62	301904_5.0020	25/2	2	3	102
2317	Wiktorówko		63	301904_5.0020	24	2	3	58
2318	Wiktorówko		64	301904_5.0020	19	2	3	168
2319	Wiktorówko		64	301904_5.0020	19	2	3	313
2320	Wiktorówko		64	301904_5.0020	19	2	3	1188
2321	Wiktorówko		65	301904_5.0020	17	2	3	37
2322	Wiktorówko		65	301904_5.0020	17	2	3	154
2323	Wiktorówko		66	301904_5.0020	18/3	2	3	47
2324	Wiktorówko		66	301904_5.0020	18/3	2	3	228
2325	Wiktorówko		66	301904_5.0020	18/3	2	3	250
2326	Wiktorówko		67	301904_5.0020	6	2	3	86
2327	Wiktorówko		67	301904_5.0020	6	2	3	214
2328	Wiktorówko		67	301904_5.0020	6	2	3	253
2329	Wiktorówko		68	301904_5.0020	5/3	2	3	56
2330	Wiktorówko		68	301904_5.0020	5/3	2	3	543
2331	Wiktorówko		69	301904_5.0020	3/4	2	3	380
2332	Wiktorówko		71	301904_5.0020	75	2	3	19
2333	Wiktorówko		71	301904_5.0020	75	2	3	20
2334	Wiktorówko		71	301904_5.0020	75	2	3	111
2335	Wiktorówko		72	301904_5.0020	74/1	2	3	61
2336	Wiktorówko		72	301904_5.0020	74/1	2	3	321
2337	Wiktorówko		73	301904_5.0020	73/4	2	3	113
2338	Wiktorówko		73	301904_5.0020	73/4	2	3	256
2339	Wiktorówko		74	301904_5.0020	72	2	3	65
2340	Wiktorówko		75	301904_5.0020	106/6	2	3	263
2341	Wiktorówko		76	301904_5.0020	107	2	3	114
2342	Wiktorówko		76	301904_5.0020	107	2	3	216
2343	Wiktorówko		76	301904_5.0020	107	2	3	308
2344	Wiktorówko		76	301904_5.0020	107	2	3	1117
2345	Wiktorówko		77	301904_5.0020	108	2	3	75
2346	Wiktorówko		78	301904_5.0020	109	2	3	53



Lp.	Miejscowość	Ulica	Nr domu	Nr obrębu	Nr działki	Typ płyt***	Stan płyt**	Ilość płyt a-c w m ² *
2347	Wiktorówko		78	301904_5.0020	109	2	3	230
2348	Wiktorówko		78	301904_5.0020	109	2	3	390
2349	Wiktorówko		79	301904_5.0020	110/1	2	3	54
2350	Wiktorówko		80	301904_5.0020	111	2	3	355
2351	Wiktorówko		81	301904_5.0020	159	2	3	20
2352	Wiktorówko		81	301904_5.0020	159	2	3	55
2353	Wiktorówko		81	301904_5.0020	159	2	3	81
2354	Wiktorówko		81	301904_5.0020	159	2	3	88
2355	Wiktorówko		81	301904_5.0020	159	2	3	225
2356	Wiktorówko		81	301904_5.0020	159	2	3	226
2357	Wiktorówko		82	301904_5.0020	156	2	3	118
2358	Wiktorówko		82	301904_5.0020	156	2	3	176
2359	Wiktorówko		82	301904_5.0020	156	2	3	216
2360	Wiktorówko		82	301904_5.0020	156	2	3	409
2361	Wiktorówko		68 a	301904_5.0020	5/1	2	3	137
2362	Witrogoszcz		11 a	301904_5.0021	120	2	3	155
2363	Witrogoszcz		11 a	301904_5.0021	120	2	3	396
2364	Witrogoszcz		1	301904_5.0021	97/1	2	3	93
2365	Witrogoszcz		1	301904_5.0021	97/1	2	3	257
2366	Witrogoszcz		1	301904_5.0021	97/1	2	3	296
2367	Witrogoszcz		2	301904_5.0021	94	2	3	53
2368	Witrogoszcz		2	301904_5.0021	94	2	3	81
2369	Witrogoszcz		2	301904_5.0021	94	2	3	82
2370	Witrogoszcz		3	301904_5.0021	93	2	3	120
2371	Witrogoszcz		3	301904_5.0021	93	2	3	204
2372	Witrogoszcz		4	301904_5.0021	92	2	3	10
2373	Witrogoszcz		4	301904_5.0021	92	2	3	25
2374	Witrogoszcz		4	301904_5.0021	92	2	3	39
2375	Witrogoszcz		4	301904_5.0021	92	2	3	43
2376	Witrogoszcz		4	301904_5.0021	92	2	3	68
2377	Witrogoszcz		4	301904_5.0021	92	2	3	123
2378	Witrogoszcz		4	301904_5.0021	92	2	3	123
2379	Witrogoszcz		4	301904_5.0021	92	2	3	198
2380	Witrogoszcz		4	301904_5.0021	92	2	3	288
2381	Witrogoszcz		5	301904_5.0021	88	2	3	143
2382	Witrogoszcz		5	301904_5.0021	88	2	3	180
2383	Witrogoszcz		5	301904_5.0021	88	2	3	232
2384	Witrogoszcz		6	301904_5.0021	76	2	3	51
2385	Witrogoszcz		6	301904_5.0021	76	2	3	52
2386	Witrogoszcz		6	301904_5.0021	76	2	3	77
2387	Witrogoszcz		6	301904_5.0021	76	1	3	291
2388	Witrogoszcz		8	301904_5.0021	113	2	3	79
2389	Witrogoszcz		8	301904_5.0021	113	2	3	94
2390	Witrogoszcz		8	301904_5.0021	113	2	3	280
2391	Witrogoszcz		9	301904_5.0021	115	2	3	20
2392	Witrogoszcz		11	301904_5.0021	119/9	2	3	150
2393	Witrogoszcz		11	301904_5.0021	119/9	2	3	191
2394	Witrogoszcz		12	301904_5.0021	150	2	3	27
2395	Witrogoszcz		14	301904_5.0021	152/1	2	3	41



Lp.	Miejscowość	Ulica	Nr domu	Nr obrębu	Nr działki	Typ płyt***	Stan płyt**	Ilość płyt a-c w m ² *
2396	Witrogoszcz		14	301904_5.0021	152/1	2	3	102
2397	Witrogoszcz		15	301904_5.0021	131	2	3	47
2398	Witrogoszcz		19	301904_5.0021	133/1	2	3	38
2399	Witrogoszcz		19	301904_5.0021	133/1	2	3	41
2400	Witrogoszcz		19	301904_5.0021	133/1	2	3	136
2401	Witrogoszcz		19	301904_5.0021	133/1	2	3	181
2402	Witrogoszcz		20	301904_5.0021	155	2	3	126
2403	Witrogoszcz		20	301904_5.0021	155	2	3	137
2404	Witrogoszcz		22	301904_5.0021	156	2	3	146
2405	Witrogoszcz		22	301904_5.0021	157	2	3	88
2406	Witrogoszcz		22	301904_5.0021	157	2	3	110
2407	Witrogoszcz		28	301904_5.0021	161	2	3	146
2408	Witrogoszcz		28	301904_5.0021	164	2	3	57
2409	Witrogoszcz		28	301904_5.0021	164	2	3	160
2410	Witrogoszcz		29	301904_5.0021	145/3	2	3	65
2411	Witrogoszcz		29	301904_5.0021	145/3	2	3	66
2412	Witrogoszcz		29	301904_5.0021	145/3	2	3	160
2413	Witrogoszcz		29	301904_5.0021	145/3	2	3	320
2414	Witrogoszcz		31	301904_5.0021	230	2	3	45
2415	Witrogoszcz		31	301904_5.0021	230	2	3	48
2416	Witrogoszcz		31	301904_5.0021	230	2	3	66
2417	Witrogoszcz		32	301904_5.0021	166	2	3	177
2418	Witrogoszcz		32	301904_5.0021	166	2	3	242
2419	Witrogoszcz		32	301904_5.0021	167	2	3	168
2420	Witrogoszcz		34	301904_5.0021	169	2	3	161
2421	Witrogoszcz		34	301904_5.0021	169	2	3	269
2422	Witrogoszcz		35	301904_5.0021	232	2	3	19
2423	Witrogoszcz		35	301904_5.0021	232	2	3	30
2424	Witrogoszcz		35	301904_5.0021	232	2	3	55
2425	Witrogoszcz		35	301904_5.0021	232	2	3	140
2426	Witrogoszcz		35	301904_5.0021	232	2	3	273
2427	Witrogoszcz		36	301904_5.0021	170	2	3	71
2428	Witrogoszcz		36	301904_5.0021	170	2	3	129
2429	Witrogoszcz		36	301904_5.0021	170	2	3	240
2430	Witrogoszcz		36	301904_5.0021	170	2	3	252
2431	Witrogoszcz		39	301904_5.0021	235	2	3	52
2432	Witrogoszcz		39	301904_5.0021	235	2	3	101
2433	Witrogoszcz		39	301904_5.0021	235	2	3	188
2434	Witrogoszcz		39	301904_5.0021	235	2	3	235
2435	Witrogoszcz		42	301904_5.0021	209/2	2	3	52
2436	Witrogoszcz		42	301904_5.0021	209/2	2	3	63
2437	Witrogoszcz		42	301904_5.0021	209/2	2	3	116
2438	Witrogoszcz		42	301904_5.0021	209/2	2	3	385
2439	Witrogoszcz		43	301904_5.0021	228	2	3	58
2440	Witrogoszcz		43	301904_5.0021	228	2	3	139
2441	Witrogoszcz		43	301904_5.0021	227/2	2	3	34
2442	Witrogoszcz		43	301904_5.0021	227/2	2	3	91
2443	Witrogoszcz		45	301904_5.0021	243	2	3	9
2444	Witrogoszcz		45	301904_5.0021	243	2	3	96



Lp.	Miejscowość	Ulica	Nr domu	Nr obrębu	Nr działki	Typ płyt***	Stan płyt**	Ilość płyt a-c w m ² *
2445	Witrogoszcz		45	301904_5.0021	243	2	3	136
2446	Witrogoszcz		45	301904_5.0021	243	2	3	247
2447	Witrogoszcz		46	301904_5.0021	211/1	2	3	13
2448	Witrogoszcz		46	301904_5.0021	211/1	2	3	238
2449	Witrogoszcz		46	301904_5.0021	211/1	2	3	260
2450	Witrogoszcz		46	301904_5.0021	212/1	2	3	37
2451	Witrogoszcz		46	301904_5.0021	212/1	2	3	287
2452	Witrogoszcz		48	301904_5.0021	295/1	2	3	32
2453	Witrogoszcz		48	301904_5.0021	295/1	2	3	32
2454	Witrogoszcz		48	301904_5.0021	295/1	2	3	191
2455	Witrogoszcz		48	301904_5.0021	296/5	2	3	194
2456	Witrogoszcz		48	301904_5.0021	296/5	2	3	307
2457	Witrogoszcz		49	301904_5.0021	244/1	2	3	73
2458	Witrogoszcz		49	301904_5.0021	245/1	2	3	331
2459	Witrogoszcz		49	301904_5.0021	245/1	2	3	413
2460	Witrogoszcz		50	301904_5.0021	289/4	2	3	87
2461	Witrogoszcz		50	301904_5.0021	289/4	2	3	371
2462	Witrogoszcz		52	301904_5.0021	304/3	2	3	154
2463	Witrogoszcz		52	301904_5.0021	304/3	2	3	269
2464	Witrogoszcz		52	301904_5.0021	304/3	2	3	587
2465	Witrogoszcz		54	301904_5.0021	304/6	2	3	181
2466	Witrogoszcz		56	301904_5.0021	307/1	2	3	104
2467	Witrogoszcz		59	301904_5.0021	321/1	2	3	23
2468	Witrogoszcz		59	301904_5.0021	321/1	2	3	74
2469	Witrogoszcz		59	301904_5.0021	321/1	2	3	184
2470	Witrogoszcz		59	301904_5.0021	321/1	2	3	317
2471	Witrogoszcz		59	301904_5.0021	321/1	2	3	386
2472	Witrogoszcz		60	301904_5.0021	313/3	2	3	56
2473	Witrogoszcz		60	301904_5.0021	313/3	2	3	81
2474	Witrogoszcz		60	301904_5.0021	313/3	2	3	313
2475	Witrogoszcz		60	301904_5.0021	313/3	2	3	434
2476	Witrogoszcz		60	301904_5.0021	313/3	2	3	546
2477	Witrogoszcz		BN	301904_5.0021	232	2	3	6
2478	Witrogoszcz		BN	301904_5.0021	117/4	2	3	338
2479	Witrogoszcz		BN	301904_5.0021	117/4	2	3	717
2480	Witrogoszcz		BN	301904_5.0021	117/4	2	3	742
2481	Witrogoszcz		BN	301904_5.0021	117/4	2	3	942
2482	Witrogoszcz-Kolonia		1	301904_5.0022	139/1	2	3	66
2483	Witrogoszcz-Kolonia		2	301904_5.0022	140	2	3	114
2484	Witrogoszcz-Kolonia		2	301904_5.0022	140	2	3	143
2485	Witrogoszcz-Kolonia		2	301904_5.0022	140	2	3	660
2486	Witrogoszcz-Kolonia		3	301904_5.0022	44	2	3	286
2487	Witrogoszcz-Kolonia		3	301904_5.0022	44	2	3	311
2488	Witrogoszcz-Kolonia		3	301904_5.0022	132/1	2	3	129
2489	Witrogoszcz-Kolonia		3	301904_5.0022	132/1	2	3	191
2490	Witrogoszcz-Kolonia		4	301904_5.0022	337	2	3	77
2491	Witrogoszcz-Kolonia		4	301904_5.0022	337	2	3	117
2492	Witrogoszcz-Kolonia		6	301904_5.0022	48/2	2	3	130
2493	Witrogoszcz-Kolonia		6	301904_5.0022	48/2	2	3	274



Lp.	Miejscowość	Ulica	Nr domu	Nr obrębu	Nr działki	Typ płyt***	Stan płyt**	Ilość płyt a-c w m ² *
2494	Witrogoszcz-Kolonia		6	301904_5.0022	48/2	2	3	344
2495	Witrogoszcz-Kolonia		7	301904_5.0022	48/3	2	3	32
2496	Witrogoszcz-Kolonia		7	301904_5.0022	48/3	2	3	44
2497	Witrogoszcz-Kolonia		7	301904_5.0022	48/3	2	3	98
2498	Witrogoszcz-Kolonia		7	301904_5.0022	48/3	2	3	136
2499	Witrogoszcz-Kolonia		9	301904_5.0022	360	2	3	68
2500	Witrogoszcz-Kolonia		9	301904_5.0022	360	2	3	96
2501	Witrogoszcz-Kolonia		9	301904_5.0022	360	2	3	175
2502	Witrogoszcz-Kolonia		10	301904_5.0022	334	2	3	126
2503	Witrogoszcz-Kolonia		10	301904_5.0022	334	2	3	143
2504	Witrogoszcz-Kolonia		13	301904_5.0022	336	2	3	39
2505	Witrogoszcz-Kolonia		13	301904_5.0022	336	2	3	41
2506	Witrogoszcz-Kolonia		13	301904_5.0022	336	2	3	62
2507	Witrogoszcz-Kolonia		13	301904_5.0022	336	2	3	105
2508	Witrogoszcz-Kolonia		15	301904_5.0022	37/6	2	3	105
2509	Witrogoszcz-Kolonia		15	301904_5.0022	37/6	1	3	255
2510	Witrogoszcz-Kolonia		16	301904_5.0022	335	2	3	202
2511	Witrogoszcz-Kolonia		17	301904_5.0022	8/1	2	3	134
2512	Witrogoszcz-Kolonia		18	301904_5.0022	170	2	3	158
2513	Witrogoszcz-Kolonia		20	301904_5.0022	159	2	3	262
2514	Witrogoszcz-Kolonia		21	301904_5.0022	203/4	2	3	40
2515	Witrogoszcz-Kolonia		21	301904_5.0022	203/4	2	3	45
2516	Witrogoszcz-Kolonia		21	301904_5.0022	203/4	2	3	150
2517	Witrogoszcz-Kolonia		21	301904_5.0022	203/4	2	3	233
2518	Witrogoszcz-Kolonia		22	301904_5.0022	189/2	2	3	32
2519	Witrogoszcz-Kolonia		22	301904_5.0022	189/2	2	3	47
2520	Witrogoszcz-Kolonia		22	301904_5.0022	189/2	1	3	153
2521	Witrogoszcz-Kolonia		22	301904_5.0022	189/2	2	3	266
2522	Witrogoszcz-Kolonia		24	301904_5.0022	333	2	3	9
2523	Witrogoszcz-Kolonia		24	301904_5.0022	333	2	3	86
2524	Witrogoszcz-Kolonia		24	301904_5.0022	333	2	3	139
2525	Witrogoszcz-Kolonia		25	301904_5.0022	223	2	3	21
2526	Witrogoszcz-Kolonia		25	301904_5.0022	223	2	3	57
2527	Witrogoszcz-Kolonia		25	301904_5.0022	223	2	3	76
2528	Witrogoszcz-Kolonia		33	301904_5.0022	287	2	3	12
2529	Witrogoszcz-Kolonia		33	301904_5.0022	287	2	3	35
2530	Witrogoszcz-Kolonia		34	301904_5.0022	212/2	2	3	164
2531	Witrogoszcz-Kolonia		13 a	301904_5.0022	332	2	3	16
2532	Witrogoszcz-Kolonia		13 a	301904_5.0022	332	2	3	49
2533	Witrogoszcz-Kolonia		13 a	301904_5.0022	332	2	3	115
2534	Witrogoszcz-Osada		1	301904_5.0021	415	2	3	6
2535	Witrogoszcz-Osada		1	301904_5.0021	415	2	3	10
2536	Witrogoszcz-Osada		2	301904_5.0021	417	2	3	12
2537	Witrogoszcz-Osada		2	301904_5.0021	417	2	3	20
2538	Witrogoszcz-Osada		3	301904_5.0021	419	2	3	10
2539	Witrogoszcz-Osada		4	301904_5.0021	421	2	3	26
2540	Witrogoszcz-Osada		4	301904_5.0021	421	2	3	45
2541	Witrogoszcz-Osada		5	301904_5.0021	423	2	3	42
2542	Witrogoszcz-Osada		6	301904_5.0021	425	2	3	27



Lp.	Miejscowość	Ulica	Nr domu	Nr obrębu	Nr działki	Typ płyt***	Stan płyt**	Ilość płyt a-c w m ^{2*}
2543	Witrogoszcz-Osada		8	301904_5.0021	429	2	3	18
2544	Witrogoszcz-Osada		9	301904_5.0021	431	2	3	29
2545	Witrogoszcz-Osada		10	301904_5.0021	433	2	3	129
2546	Witrogoszcz-Osada		11	301904_5.0021	435	2	3	92
2547	Witrogoszcz-Osada		11	301904_5.0021	434/2	2	3	205
2548	Witrogoszcz-Osada		12	301904_5.0021	436	2	3	112
2549	Witrogoszcz-Osada		12	301904_5.0021	436	2	3	369
2550	Witrogoszcz-Osada		12	301904_5.0021	437	2	3	50
2551	Witrogoszcz-Osada		13	301904_5.0021	439	2	3	443
2552	Witrogoszcz-Osada		14	301904_5.0021	348/2	2	3	225
2553	Witrogoszcz-Osada		15	301904_5.0021	353/2	2	3	132
2554	Witrogoszcz-Osada		17	301904_5.0021	353/16	2	3	99
2555	Witrogoszcz-Osada		17	301904_5.0021	353/16	2	3	922
2556	Witrogoszcz-Osada		17	301904_5.0021	353/16	2	3	1171
2557	Witrogoszcz-Osada		17	301904_5.0021	353/17	2	3	1714
2558	Witrogoszcz-Osada		BN	301904_5.0021	353/13	2	3	345
2559	Witrogoszcz-Osada		BN	301904_5.0021	353/20	2	3	37

Objaśnienia:

- * Płyta a-c – płyta azbestowo-cementowa
- ** Poglądowy stopień pilności – oceniony w trakcie inwentaryzacji przez pracowników terenowych wg następującej skali:
 - 1 - wymiana lub naprawa wymagana bezzwłocznie
 - 2 - ponowna ocena wymagana w czasie do 1 roku
 - 3 - ponowna ocena w terminie do 5 lat
- *** 1 – W01 – płyta azbestowo-cementowa płaska
2 – W02 – płyta azbestowo-cementowa falista



Załącznik nr 6 Składowiska przyjmujące odpady zawierające azbest

