

UCHWAŁA NR LXII/523/23
RADY MIEJSKIEJ W ŁOBŻENICY

z dnia 29 września 2023 r.

w sprawie uchwalenia miejscowego planu zagospodarowania przestrzennego dla działek nr 199/2, 199/3, 199/5, 199/6, 199/8 w obrębie Wiktorówko

Na podstawie art. 18 ust. 2 pkt. 5 ustawy z dnia 8 marca 1990 roku o samorządzie gminnym (Dz. U. z 2023 r. poz. 40, z późn. zm.) oraz art. 20 ust. 1 ustawy z dnia 27 marca 2003 r. o planowaniu i zagospodarowaniu przestrzennym (Dz. U. z 2023 r. poz. 977, z późn. zm.) oraz w związku z uchwałą nr XLIII/393/22 Rady Miejskiej w Łobżenicy z dnia 27 czerwca 2022 r. w sprawie przystąpienia do sporządzenia miejscowego planu zagospodarowania przestrzennego dla działek nr 199/2, 199/3, 199/5, 199/6, 199/8 w obrębie Wiktorówko, po stwierdzeniu zgodności ze Studium uwarunkowań i kierunków zagospodarowania przestrzennego gminy Łobżenica (uchwała nr XLVI/378/18 Rady Miejskiej w Łobżenicy z dnia 22 czerwca 2018 r., zmieniona uchwałą nr LVIII/489/23 Rady Miejskiej w Łobżenicy z dnia 31 maja 2023 r.), Rada Miejska w Łobżenicy uchwała co następuje:

§ 1. 1. Uchwała się „Miejscowy plan zagospodarowania przestrzennego dla działek nr 199/2, 199/3, 199/5, 199/8 w obrębie Wiktorówko” zwany dalej planem.

2. Integralnymi częściami uchwały są:

- 1) rysunek planu w skali 1:1000, zwany dalej rysunkiem – stanowiący załącznik nr 1;
- 2) rozstrzygnięcie Rady Miejskiej w Łobżenicy o sposobie rozpatrzenia uwag wniesionych do projektu planu – stanowiące załącznik nr 2;
- 3) rozstrzygnięcie Rady Miejskiej w Łobżenicy, dotyczące sposobu realizacji, zapisanych w planie, inwestycji z zakresu infrastruktury technicznej, które należą do zadań własnych gminy oraz zasad ich finansowania, zgodnie z przepisami o finansach publicznych – stanowiące załącznik nr 3;
- 4) dokument elektroniczny zawierający dane przestrzenne – stanowiący załącznik nr 4.

3. Granice obszaru objętego planem określone zostały na rysunku, stanowiącym załącznik nr 1 oraz w załączniku nr 4 do niniejszej uchwały.

§ 2. Ilekroć w niniejszej uchwale jest mowa o:

- 1) **dachu płaskim** – należy przez to rozumieć dach o spadku połaci dachowych nie większym niż 12°;
- 2) **działce budowlanej** – należy przez to rozumieć pojęcie działki budowlanej zdefiniowane w ustawie z dnia 27 marca 2003 r. o planowaniu i zagospodarowaniu przestrzennym;
- 3) **intensywności zabudowy** – należy przez to rozumieć pojęcie określone w ustawie z dnia 27 marca 2003 r. o planowaniu i zagospodarowaniu przestrzennym, przy czym powierzchnia całkowita zabudowy rozumiana jest jako suma powierzchni całkowitej wszystkich budynków, zlokalizowanych na działce budowlanej;
- 4) **nieprzekraczalnej linii zabudowy** – należy przez to rozumieć linię wyznaczającą minimalną odległość, w której można lokalizować budynki i wiaty od strony dróg;
- 5) **powierzchni zabudowy** – należy przez to rozumieć powierzchnię działki budowlanej zajętej przez:
 - a) wszystkie zlokalizowane na działce budowlanej budynki, wyznaczoną przez rzut prostokątny zewnętrznych krawędzi ścian zewnętrznych każdego budynku w stanie wykończonym na powierzchnię działki budowlanej oraz
 - b) wszystkie zlokalizowane na działce budowlanej wiaty, wyznaczoną przez rzut prostokątny zewnętrznych krawędzi słupów lub przegród zewnętrznych na powierzchnię działki budowlanej;
- 6) **teren** – należy przez to rozumieć obszar o określonym przeznaczeniu i zasadach zagospodarowania, wyznaczony na rysunku liniami rozgraniczającymi;

- 7) **wysokości urządzeń fotowoltaicznych lub wiat** – należy przez to rozumieć wysokość mierzoną od poziomu terenu przy najniższym położonym elemencie urządzenia lub wiaty do najwyższego położonego wierzchołka lub krawędzi tego urządzenia lub wiaty.

Rozdział 1.

Ustalenia ogólne dla całego obszaru objętego planem miejscowym

§ 3. Na obszarze objętym planem ustala się przeznaczenie terenu jako:

- 1) teren produkcji, oznaczony na rysunku symbolem **1P**;
- 2) teren wodociągów, oznaczony na rysunku symbolem **1IW**.

§ 4. 1. W zakresie zasad ochrony i kształtowania ładu przestrzennego ustala się:

- 1) nieprzekraczalną linię zabudowy w odległości określonej wymiarami – zgodnie z rysunkiem;
- 2) lokalizację budynków i wiat, o określonych w planie parametrach, zgodnie z nieprzekraczalną linią zabudowy, pozostałymi ustaleniami planu oraz przepisami odrębnymi;
- 3) możliwość lokalizacji urządzeń budowlanych związanych z obiektami lokalizowanymi na poszczególnych terenach.

2. Dla istniejących w chwili uchwalenia planu budynków dopuszcza się:

- 1) rozbudowę z możliwością zachowania istniejącej wysokości i geometrii dachów, przy jednoczesnym dostosowaniu pozostałych parametrów i wymagań do ustaleń planu, z zastrzeżeniem pkt. 2 i pkt. 4;
- 2) nadbudowę wyłącznie zgodnie z ustaleniami planu;
- 3) wyłącznie przebudowę budynków w przypadku gdy:
 - a) przekroczone są wskaźniki intensywności zabudowy lub powierzchni zabudowy,
 - b) niedotrzymane są wymogi dotyczące minimalnej powierzchni biologicznie czynnej na działkach budowlanych i nie ma możliwości dostosowania tych parametrów do ustaleń planu;
- 4) zachowania istniejącej funkcji budynków lub ich części, która nie jest zgodna z planem bez możliwości zwiększenia powierzchni użytkowej dla tej funkcji.

3. Dopuszcza się:

- 1) roboty budowlane w odniesieniu do obiektów budowlanych, zgodnie z ustaleniami planu oraz przepisami odrębnymi;
- 2) dowolną powierzchnię i geometrię działek związanych z realizacją urządzeń infrastruktury technicznej i komunikacyjnej oraz w celu regulacji granic działek;
- 3) lokalizację dojazdów i dojazdów.

4. Zakazuje się lokalizacji tymczasowych obiektów budowlanych z wyjątkiem obiektów infrastruktury technicznej o wysokości nie większej niż 3,0 m oraz niezbędnych przy budowie obiektów budowlanych, wznoszonych na czas budowy oraz obiektów dopuszczonych ustaleniami planu.

§ 5. 1. W zakresie zasad ochrony środowiska, przyrody, krajobrazu oraz zasad kształtowania krajobrazu ustala się:

- 1) zagospodarowanie odpadów zgodnie z przepisami odrębnymi w zakresie utrzymania czystości i porządku na terenie gminy;
- 2) zagospodarowanie mas ziemnych powstałych wskutek prowadzenia robót budowlanych zgodnie z przepisami odrębnymi, przy czym dopuszcza się wykorzystanie zebranej, przed przystąpieniem do inwestycji, wierzchniej warstwy gleby do prac pielęgnacyjno-porządkowych;
- 3) ochronę wód powierzchniowych i podziemnych poprzez stosowanie na zagospodarowanych terenach rozwiązań uniemożliwiających spływ zanieczyszczeń do gruntu oraz bezpośrednio do wód;
- 4) stosowanie oświetlenia zewnętrznego o ciepłej barwie i natężeniu światła dostosowanych do funkcji terenu, ukierunkowanego bezpośrednio na teren lub obiekt, który oświetla, ograniczającego rozpraszanie światła na otoczenie, w tym tereny sąsiednie oraz niewywołującego efektu olśnienia;

5) realizację nowych liniowych urządzeń infrastruktury technicznej w formie urządzeń podziemnych.

2. Dopuszcza się lokalizację urządzeń melioracji wodnych i ich konserwację.

3. Zakazuje się lokalizacji:

- 1) przedsięwzięć mogących zawsze znacząco oddziaływać na środowisko, z wyjątkiem inwestycji celu publicznego z zakresu infrastruktury technicznej i komunikacyjnej;
- 2) zakładów o zwiększonym i dużym ryzyku wystąpienia poważnej awarii przemysłowej;
- 3) handlu, o powierzchni sprzedaży powyżej 2000 m²;
- 4) stanowisk postojowych na powierzchni działki budowlanej wykazywanej jako minimalna powierzchnia biologicznie czynna;
- 5) obiektów budowlanych o wysokości większej niż 15,0 m, z wyłączeniem inwestycji celu publicznego z zakresu łączności publicznej oraz pozostałych ustaleń planu.

§ 6. W zakresie zasad ochrony dziedzictwa kulturowego i zabytków, w tym krajobrazów kulturowych oraz dóbr kultury współczesnej ustala się oznaczoną na rysunku strefę ochrony konserwatorskiej zewidencjonowanego stanowiska archeologicznego Wiktorówko, stan. 55, obszar nr AZP 34-30/211, do której w zakresie zagospodarowania zastosowanie mają przepisy o ochronie zabytków i opiece nad zabytkami.

§ 7. W zakresie wymagań wynikających z potrzeb kształtowania przestrzeni publicznych nie podejmuje się ustaleń.

§ 8. W zakresie granic i sposobów zagospodarowania terenów lub obiektów podlegających ochronie, ustalonych na podstawie odrębnych przepisów, terenów górniczych, a także obszarów szczególnego zagrożenia powodzią oraz obszarów osuwania się mas ziemnych, krajobrazów priorytetowych określonych w audycie krajobrazowym oraz w planach zagospodarowania przestrzennego województwa nie podejmuje się ustaleń.

§ 9. 1. W zakresie szczegółowych warunków scalania i podziału nieruchomości nie wyznacza się terenów do objęcia scalaniem i podziałem nieruchomości, zgodnie z przepisami odrębnymi.

2. Ustala się dla każdej działki powstałej w wyniku scalania i podziału nieruchomości nakaz zachowania następujących warunków:

1) minimalna powierzchnia działki:

- a) zgodna z ustaleniami dla terenu 1P,
- b) dowolna dla terenu 1IW;

2) minimalna szerokość frontu działki:

- a) nie mniejsza niż 40,0 m dla terenu 1P,
- b) dowolna dla terenu 1IW;

3) kąt położenia granic działek w stosunku do przyległego pasa drogowego ustala się w przedziale 70° - 110°.

3. Parametry ustalone w ust. 2 nie dotyczą wydzielenia działek służących lokalizacji urządzeń infrastruktury technicznej oraz dojazdów.

§ 10. W zakresie szczególnych warunków zagospodarowania terenów oraz ograniczeń w ich użytkowaniu, w tym zakazu zabudowy ustala się:

- 1) uwzględnienie przepisów odrębnych w zakresie ograniczeń wynikających z lokalizacji urządzeń infrastruktury technicznej;
- 2) uwzględnienie ograniczeń wynikających z przepisów odrębnych dotyczących lokalizacji obszaru objętego planem na terenie objętym koncesją nr 4/2019/Ł z dnia 14.05.2019 r. na poszukiwanie i rozpoznawanie złóż ropy naftowej i gazu ziemnego oraz wydobywanie ropy naftowej i gazu ziemnego ze złóż w obszarze „Złotów – Zabartowo”, ważną do 14.05.2029 r.
- 3) uwzględnienie przepisów odrębnych w zakresie ustanowienia strefy ochronnej ochrony bezpośredniej ujęcia wody Wiktorówko o promieniu 8,0 m od obudowy studni, położonej w całości w granicach terenu 1IW;

- 4) strefę ochronną związaną z ograniczeniami w zabudowie oraz zagospodarowaniu i użytkowaniu terenu dla urządzeń wytwarzających energię z odnawialnych źródeł energii o granicach zgodnych z liniami rozgraniczającymi terenu 1P.

§ 11. 1. W zakresie zasad modernizacji, rozbudowy i budowy systemów infrastruktury technicznej ustala się:

- 1) zagospodarowanie, w tym odprowadzanie, wód opadowych i roztopowych zgodnie z przepisami odrębnymi;
- 2) odprowadzanie ścieków bytowych i przemysłowych zgodnie z przepisami odrębnymi;
- 3) zaopatrzenie w wodę, w tym do celów przeciwpożarowych, z sieci lub urządzeń wodociągowych, zgodnie z przepisami odrębnymi;
- 4) zaopatrzenie w ciepło, przy zastosowaniu rozwiązań niskoemisyjnych, zgodnie z przepisami odrębnymi;
- 5) zasilanie w energię elektryczną z sieci lub urządzeń elektroenergetycznych zgodnie z przepisami odrębnymi.

2. Dopuszcza się:

- 1) lokalizację oraz roboty budowlane w zakresie urządzeń infrastruktury technicznej i obiektów budowlanych związanych z infrastrukturą techniczną;
- 2) parametry obiektów, sieci lub urządzeń infrastruktury technicznej w zależności od potrzeb inwestycyjnych i możliwości terenowych;
- 3) realizację rozwiązań pozwalających na retencjonowanie wód opadowych i roztopowych na terenie nieruchomości i rozwiązań opóźniających spływ wód opadowych i roztopowych;
- 4) lokalizację urządzeń wytwarzających energię z odnawialnych źródeł energii:
 - a) o mocy większej niż 500 kW na terenie 1P – wyłącznie w zakresie wolnostojących urządzeń fotowoltaicznych, przy czym strefa ochronna musi się zawierać w granicach terenu 1P,
 - b) o mocy nie większej niż 500 kW, z wyłączeniem elektrowni wiatrowych i biogazowni.

§ 12. W zakresie modernizacji, rozbudowy i budowy systemów komunikacji ustala się:

- 1) powiązanie z układem zewnętrznym za pośrednictwem istniejącego układu komunikacyjnego znajdującego się poza granicą planu;
- 2) obsługę komunikacyjną z przylegającej drogi publicznej znajdującej się poza granicą planu.

§ 13. W zakresie sposobu i terminu tymczasowego zagospodarowania, urządzania i użytkowania terenów nie podejmuje się ustaleń.

§ 14. Ustala się stawkę służącą naliczeniu jednorazowych opłat, o jakich mowa w art. 36 ust. 4 ustawy z dnia 27 marca 2003 r. o planowaniu i zagospodarowaniu przestrzennym, w wysokości 30 %.

Rozdział 2.

Szczegółowe zasady kształtowania zabudowy oraz wskaźniki zagospodarowania dla poszczególnych terenów

§ 15. W zakresie zasad kształtowania zabudowy oraz wskaźników zagospodarowania terenu produkcji 1P ustala się:

- 1) możliwość lokalizacji na jednej działce budowlanej:
 - a) budynków produkcyjnych,
 - b) budynków składów,
 - c) budynków magazynowych,
 - d) budynków usługowych, w tym handlu,
 - e) wolnostojących urządzeń fotowoltaicznych, o mocy zainstalowanej elektrycznej większej niż 500 kW,
 - f) budowli związanych z funkcją terenu,

- g) wiat,
 - h) stanowisk postojowych nadziemnych lub w bryle budynku;
- 2) wysokość budynków i wiat nie większą niż 15,0 m;
 - 3) wysokość budowli nie większa niż 49,0 m, przy czym wysokość wolnostojących urządzeń fotowoltaicznych nie większą niż 10,0 m;
 - 4) intensywność zabudowy od 0,0 do 1,2, przy czym dla kondygnacji nadziemnych od 0,0 do 0,8;
 - 5) powierzchnię zabudowy nie większą niż 40% powierzchni działki budowlanej, przy czym powierzchnia zabudowy nie dotyczy wolnostojących urządzeń fotowoltaicznych;
 - 6) powierzchnię terenu biologicznie czynnego nie mniejszą niż 20% powierzchni działki budowlanej;
 - 7) powierzchnię nowo wydzielonych działek budowlanych nie mniejszą niż 5000 m²;
 - 8) dachy płaskie;
 - 9) liczbę stanowisk postojowych na działce budowlanej nie mniejszą niż:
 - a) 1 stanowisko na każde rozpoczęte 50 m² powierzchni sprzedaży lokali handlowych,
 - b) 1 stanowisko na każde rozpoczęte 50 m² powierzchni użytkowej usług innych niż handel,
 - c) 2 stanowiska na 10 pracujących na najliczniejszej zmianie w budynkach produkcyjnych, składach i magazynach,
 - d) 1 stanowisko postojowe dla samochodów ciężarowych lub dostawczych, jeżeli wynika to ze specyfiki prowadzonej działalności,
 - e) 1 stanowisko przeznaczone na parkowanie dla samochodów, z których korzystają osoby niepełnosprawne lub pojazdów zaopatrzonych w kartę parkingową na każde 50 stanowisk postojowych liczonych łącznie, wymienionych w lit. a-c;
 - 10) obsługę komunikacyjną z przylegającej drogi publicznej, znajdującej się poza granicą planu.

§ 16. W zakresie zasad kształtowania zabudowy oraz wskaźników zagospodarowania terenu wodociągów **IIW** ustala się:

- 1) możliwość lokalizacji na jednej działce budowlanej:
 - a) obiektów i urządzeń związanych z infrastrukturą techniczną ujęcia wody,
 - b) urządzeń wodociągowych,
 - c) budowli związanych z funkcją terenu,
 - d) wiat,
 - e) stanowisk postojowych nadziemnych;
- 2) wysokość budynków i wiat nie większą niż 9,0 m;
- 3) wysokość budowli nie większa niż 15,0 m;
- 4) intensywność zabudowy od 0,0 do 0,8;
- 5) powierzchnię zabudowy nie większą niż 40% powierzchni działki budowlanej;
- 6) powierzchnię terenu biologicznie czynnego nie mniejszą niż 30% powierzchni działki budowlanej;
- 7) dachy płaskie;
- 8) liczbę stanowisk postojowych na działce budowlanej nie mniejszą niż 1.
- 9) obsługę komunikacyjną z przylegającej drogi publicznej, znajdującej się poza granicą planu.

Rozdział 3. Przepisy końcowe

§ 17. Wykonanie niniejszej uchwały powierza się Burmistrzowi Łobzenicy.

§ 18. Uchwała wchodzi w życie po upływie 14 dni od daty jej ogłoszenia w Dzienniku Urzędowym Województwa Wielkopolskiego.

PRZEWODNICZĄCY
RADY

Antoni Kapeja

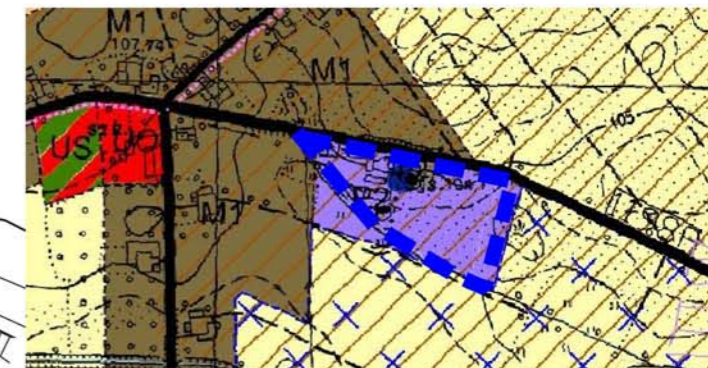


MIEJSCOWY PLAN ZAGOSPODAROWANIA PRZESTRZENNEGO DLA DZIAŁEK NR 199/2, 199/3, 199/5, 199/6, 199/8 W OBRĘBIE WIKTORÓWKO

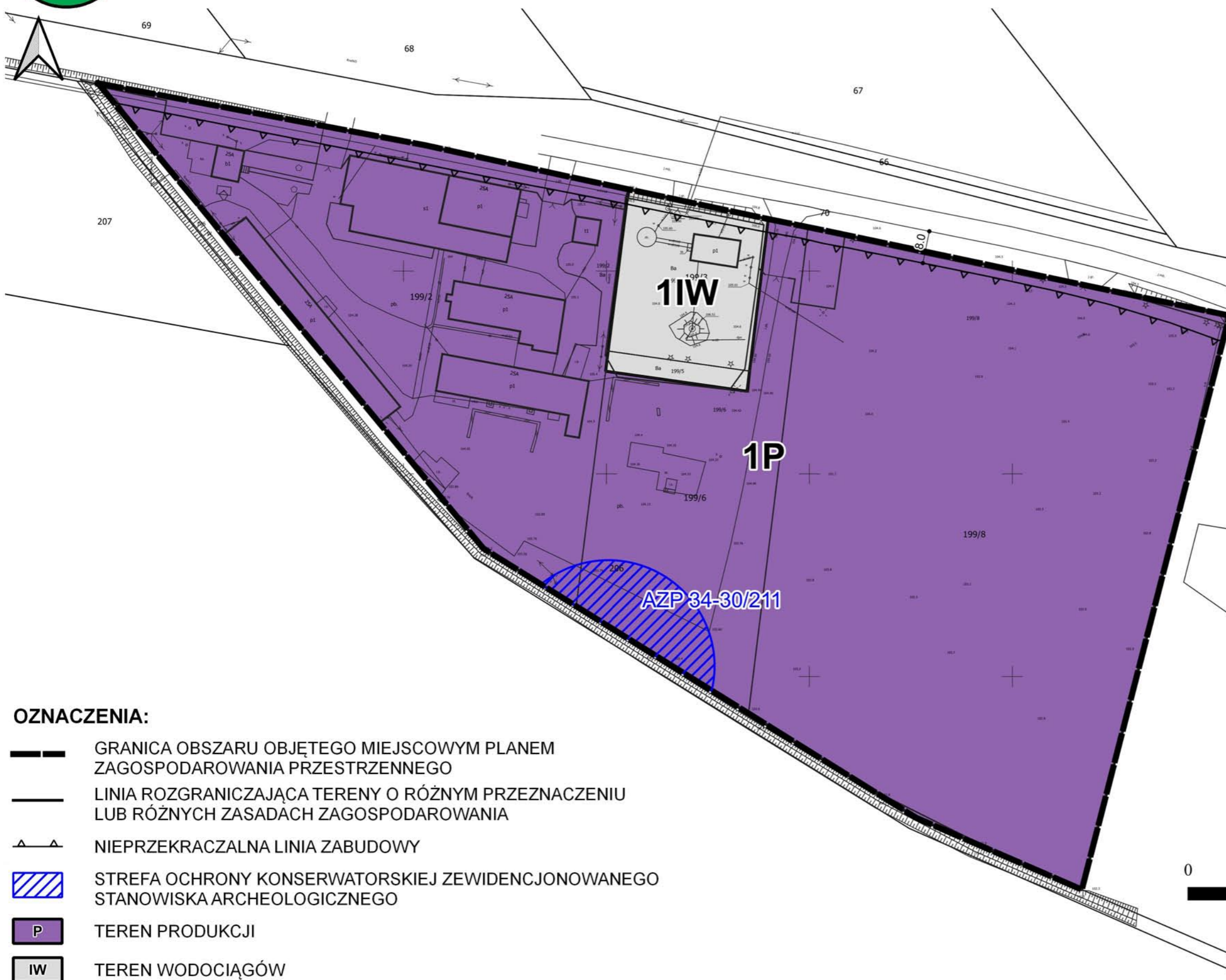
Załącznik nr 1 do uchwały
Nr LXII/523/23
Rady Miejskiej w Łobzenicy
z dnia 29 września 2023 r.

WYRYS ZE STUDYUM UWARUNKOWAŃ
I KIERUNKÓW ZAGOSPODAROWANIA
PRZESTRZENNEGO GMINY ŁOBZENICA

SKALA 1:10 000




- GRANICA OBSZARU OBJĘTEGO PLANEM MIEJSCOWYM
- P2 TEREN OBIEKTÓW PRODUKCYJNYCH, SKŁADÓW I MAGAZYNÓW, OBIEKTÓW WYSOKICH TECHNOLOGII, W TYM TERENY OBSŁUGI PRODUKCJI ROLNYCH, HODOWLANYCH, OGRODNICZYCH ORAZ GOSPODARSTW LEŚNYCH I RYBACKICH
- T2 TEREN UJĘĆ WODY I URZĄDZEŃ WODOCIĄGOWYCH
- STACJA UZDATNIANIA WODY



OZNACZENIA:

- GRANICA OBSZARU OBJĘTEGO MIEJSCOWYM PLANEM ZAGOSPODAROWANIA PRZESTRZENNEGO
- LINIA ROZGRANICZAJĄCA TERENY O RÓŻNYM PRZEZNACZENIU LUB RÓŻNYCH ZASADACH ZAGOSPODAROWANIA
- NIEPRZEKRACZALNA LINIA ZABUDOWY
- STREFA OCHRONY KONSERWATORSKIEJ ZE WIDOCZNOŚCIOWANEGO STANOWISKA ARCHEOLOGICZNEGO
- P TEREN PRODUKCJI
- IW TEREN WODOCIĄGÓW

SKALA 1:1000



Układ współrzędnych: układ 2000 strefa 6
Mapa zasadnicza w postaci wektorowej
(licencja wydana przez Starostę Piłskiego)

Załącznik Nr 2 do uchwały Nr LXII/523/23
Rady Miejskiej w Łobżenicy
z dnia 29 września 2023 r.

ROZSTRZYGNĘCIE
Rady Miejskiej w Łobżenicy
o sposobie rozpatrzenia uwag wniesionych do wyłożonego do publicznego wglądu projektu planu

Na podstawie art. 20 ust. 1 ustawy z dnia 27 marca 2003 r. o planowaniu i zagospodarowaniu przestrzennym (Dz. U. z 2023 r. poz. 977, z późn. zm.) Rada Miejska w Łobżenicy nie rozstrzyga o sposobie rozpatrzenia uwag wniesionych do wyłożonego do publicznego wglądu projektu „Miejscowego planu zagospodarowania przestrzennego dla działek nr 199/2, 199/3, 199/5, 199/6, 199/8 w obrębie Wiktorówko”, ze względu na fakt, że żadne uwagi nie zostały wniesione.

Załącznik Nr 3 do uchwały Nr LXII/523/23
Rady Miejskiej w Łobżenicy
z dnia 29 września 2023 r.

ROZSTRZYGNIECIE
Rady Miejskiej w Łobżenicy

o sposobie realizacji, zapisanych w planie, inwestycji z zakresu infrastruktury technicznej, które należą do zadań własnych gminy oraz zasadach ich finansowania, zgodnie z przepisami o finansach publicznych

Na podstawie art. 20 ust. 1 ustawy z dnia 27 marca 2003 r. o planowaniu i zagospodarowaniu przestrzennym (Dz. U. z 2023 r. poz. 977, z późn. zm.), Rada Miejska w Łobżenicy rozstrzyga, co następuje:

§ 1. Przedmiotowy plan przewiduje realizację inwestycji z zakresu infrastruktury technicznej, należących do zadań własnych gminy.

§ 2. Finansowanie inwestycji i zadań, o których mowa w §1 będzie odbywać się poprzez:

- 1) wydatki z budżetu gminy;
 - 2) współfinansowanie środkami zewnętrznymi, poprzez budżet gminy – w ramach m.in.:
 - a. dotacji unijnych,
 - b. dotacji z budżetu państwa,
 - c. dotacji innych jednostek samorządu terytorialnego,
 - d. dotacji i pożyczek z funduszy celowych,
 - e. kredytów i pożyczek bankowych oraz obligacji,
 - f. innych środków zewnętrznych;
 - 3) udział inwestorów w finansowaniu w ramach porozumień o charakterze cywilno-prawnym lub w formie partnerstwa publiczno-prywatnego – „PPP”, a także właścicieli nieruchomości.
- § 3.** Wykonanie finansowania inwestycji powierza się Burmistrzowi Łobżenicy.

Załącznik Nr 4 do uchwały Nr LXII/523/23

Rady Miejskiej w Łobżenicy

z dnia 29 września 2023 r.

Zalacznik4.xml



Dane przestrzenne, o których mowa w art. 67a ust. 3 i 5 ustawy z dnia 27 marca 2003 r. o planowaniu i zagospodarowaniu przestrzennym (Dz. U. z 2023 r. poz. 977, z późn. zm.) ujawnione zostaną po kliknięciu w ikonę

Uzasadnienie

Uchwałą nr XLIII/393/22 z dnia 27 czerwca 2022 r. Rada Miejska w Łobżenicy przystąpiła do sporządzenia miejscowego planu zagospodarowania przestrzennego dla działek nr 199/2, 199/3, 199/5, 199/6, 199/8 w obrębie Wiktorówko.

Zgodnie z art. 15 ust. 1 ustawy z dnia 27 marca 2003 r. o planowaniu i zagospodarowaniu przestrzennym uzasadnienie winno zawierać:

1. sposób realizacji wymogów wynikających z art. 1 ust. 2-4 ww. ustawy;
2. zgodność z wynikami analizy, o której mowa w art. 32 ust. 1 ww. ustawy, wraz z datą uchwały rady gminy, o której mowa w art. 32 ust. 2, oraz sposób uwzględnienia uniwersalnego projektowania;
3. wpływ na finanse publiczne, w tym budżet gminy.

Obszar objęty planem miejscowym obejmuje powierzchnię ok. 2,5 ha.

Zgodnie z obowiązującym Studium dla obszaru objętego projektem planu miejscowego wyznaczono kierunek zagospodarowania przestrzennego tereny obiektów produkcyjnych, składów i magazynów, obiekty wysokich technologii, w tym tereny obsługi produkcji rolnych, hodowlanych, ogrodniczych oraz gospodarstw leśnych i rybackich (P2) oraz tereny infrastruktury technicznej i komunikacji – ujęć wody i urządzeń wodociągowych (T2).

Obszar opracowania planu miejscowego jest objęty miejscowym planem zagospodarowania przestrzennego, przyjętym uchwałą nr XLV/320/14 Rady Miejskiej w Łobżenicy z dnia 4 listopada 2014 r. w sprawie miejscowego planu zagospodarowania przestrzennego wsi Wiktorówko (Dz. Urz. Woj. Wielkopolskiego poz. 6965 z dnia 31 grudnia 2014 r.), zgodnie z którym przedmiotowy teren stanowi teren obiektów produkcyjnych, składów i magazynów oraz zabudowy usługowej (Pu) oraz teren infrastruktury technicznej – wodociągów (W).

Obszar opracowania położony jest w zachodniej części gminy Łobżenica. Przedmiotowy obszar jest obecnie częściowo zabudowany zabudową produkcyjno-usługową. Celem opracowania planu miejscowego jest przeprojektowanie linii zabudowy oraz zaktualizowanie zapisów dotyczących przeznaczenia terenu. W obecnie obowiązującym planie miejscowym dla przedmiotowego obszaru wyznaczono nieprzekraczalną linię zabudowy w odległości 20,0 m od zewnętrznej krawędzi jezdni drogi powiatowej nr 1198P. Jednocześnie jak wynika, ze stanowiska Powiatowego Zarządu Dróg w Pile z dnia 11 kwietnia 2022 r. nr PZD.DT.4052.58.2022 granica obszaru zabudowanego wyznaczona znakiem D-42 powinna być powiązana z występującą wzdłuż drogi zabudową o charakterze mieszkalnym i występującą na drodze ruchem pieszym. Jako obszar zabudowany nie powinny być oznakowane tereny przedmieść, w których zabudowa ma charakter handlowo-usługowy, jeżeli nie wiąże się z nią intensywny ruch pieszy. Linia zabudowy wyznaczona w obowiązującym planie wyznaczona została na podstawie art. 43 ustawy z dnia 21 marca 1985 r. o drogach publicznych (Dz. U. z 2023 r. poz. 645, z późn. zm.). Z art. 43 ust. 2 przedmiotowej ustawy wynika, że szczególnie uzasadnionych przypadkach usytuowanie obiektu budowlanego przy drodze powiatowej, w odległości mniejszej niż 20,0 m może nastąpić wyłącznie za zgodą zarządcy drogi, wydaną przed uzyskaniem przez inwestora obiektu pozwolenia na budowę lub zgłoszeniem budowy albo wykonywania robót budowlanych. W niniejszym przypadku, ze względu na ustalenia obowiązującego planu miejscowego i wyznaczoną linię zabudowy brak jest możliwości wystąpienia o taką zgodę.

Plan ustala wszystkie niezbędne wymogi wynikające z art. 15 ust. 2 ustawy o planowaniu i zagospodarowaniu przestrzennym.

Uwzględniono wymagania ładu przestrzennego, w odniesieniu do obszaru objętego planem miejscowym w zakresie wyznaczenia funkcji oraz parametrów zabudowy i zagospodarowania terenu. Zapisy planu pozwalają na uwzględnienie wymogów ochrony środowiska oraz ochrony krajobrazu kulturowego.

Potrzeby w zakresie rozwoju infrastruktury technicznej przy uwzględnieniu przebiegu istniejących sieci uzbrojenia terenu oraz określeniu zasad ich modernizacji, przebudowy i rozbudowy zwiększą się adekwatnie do realizowanych obiektów.

W zakresie gospodarki ściekowej obowiązuje ustalenie zagospodarowania, w tym odprowadzenia, wód opadowych i roztopowych zgodnie z przepisami odrębnymi. W odniesieniu do ścieków bytowych i przemysłowych ustala się odprowadzenie zgodnie z przepisami odrębnymi.

Z prognozy oddziaływania na środowisko wynika, że realizacja ustaleń planu nie powinna doprowadzić do zmian hydrogeologicznych na terenie planu i na terenach sąsiednich, nie spowoduje znaczących i niekorzystnych zmian w środowisku.

Na przedmiotowym obszarze występuje objęte ochroną zewidencjonowane stanowisko archeologiczne, ale nie występują obiekty wpisane do rejestru zabytków i ewidencji zabytków. W związku z tym w planie zawarto zapisy dotyczące ochrony stanowiska archeologicznego.

Potrzeby obronności i bezpieczeństwa państwa uwzględniono poprzez przyjęcie wniosków złożonych do planu, a w następnym etapie poprzez uzgodnienie projektu planu miejscowego z właściwymi organami zajmującymi się obronnością i bezpieczeństwem państwa.

W planie ustalono parametry dla procedury scaleń i podziałów nieruchomości, jednakże przedmiotowa procedura może zostać przeprowadzona fakultatywnie.

Uniwersalne projektowanie uwzględniono w projekcie planu adekwatnie do przeznaczeń terenów i zakresu możliwych ustaleń miejscowego planu zagospodarowania przestrzennego.

Wymóg udziału społeczeństwa zrealizowano poprzez ogłoszenie o możliwości składania wniosków do planu, a w następnym etapie w ogłoszeniu o wyłożeniu projektu planu do publicznego wglądu, przeprowadzeniu dyskusji publicznej oraz możliwości składania uwag.

Przy sporządzaniu planu miejscowego wzięto pod uwagę potrzeby interesu publicznego oraz interesu prywatnego. Stworzono warunki do realizacji zamierzeń gminy. W toku sporządzania planu miejscowego przeanalizowano i rozstrzygnięto wnioski organów i instytucji. Sporządzony projekt poddany został następnie opiniowaniu i uzgadnianiu. W toku tego etapu, projekt planu uzyskał wszelkie wymagane przepisami prawa uzgodnienia i opinie. Burmistrz Łobzenicy zapewnił udział społeczeństwa w procedurze planistycznej poprzez wyłożenie projektu planu do publicznego wglądu oraz dyskusję publiczną nad jego rozwiązaniami. Do projektu planu nie złożono żadnych uwag.

Należy stwierdzić, że zapisy niniejszego planu wykazują zgodność z wynikami analizy zatwierdzonej uchwałą Nr V/38/15 Rady Miejskiej w Łobzenicy z dnia 27 marca 2015 r. w sprawie oceny aktualności studium uwarunkowań i kierunków zagospodarowania przestrzennego Gminy Łobzenica oraz miejscowych planów zagospodarowania przestrzennego, gdzie stwierdzono częściową aktualność planów miejscowych. Do opracowania nowego planu miejscowego przystąpiono zgodnie z wnioskami złożonymi przez właścicieli tego terenu. Inwestycja ta nie może być w pełni zrealizowana na podstawie obowiązującego planu miejscowego.

Wpływy z podatków od nieruchomości wzrosną z uwagi na możliwość realizacji na terenie budynków produkcyjnych, magazynowych oraz usługowych. Dochody gminy mogą również wynikać z wpływu z podatku od czynności cywilnoprawnych.

Gmina nie powinna ponieść wydatków w wyniku uchwalenia planu, za wyjątkiem zadań własnych.

W związku z powyższym przyjęcie uchwały jest uzasadnione.