

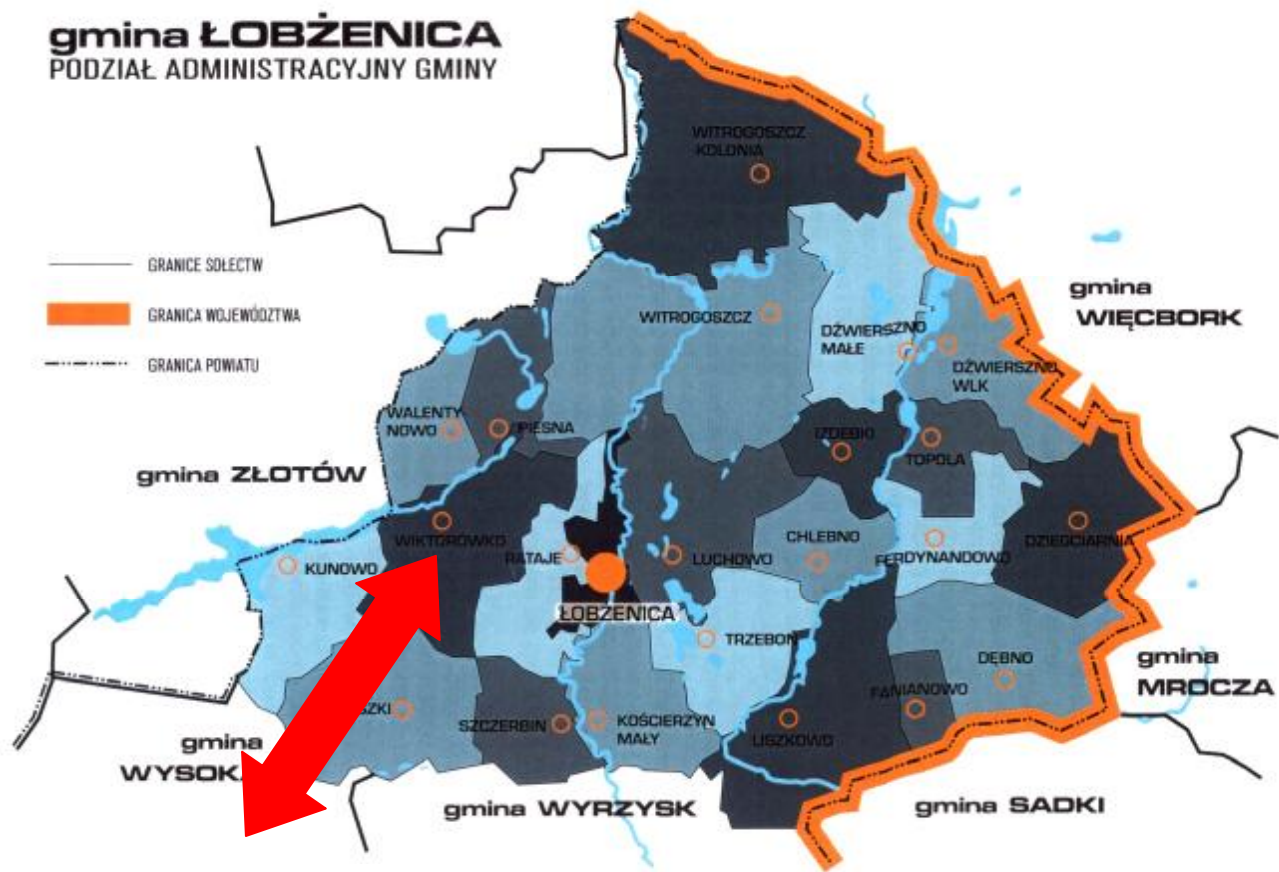
Załącznik numer 1 do Uchwały Nr XL/279/10 Rady Miejskiej
w Łobżeniczy z dnia 24 września 2010 roku

**PLAN
ODNOWY
MIEJSCOWOŚCI
WIKTORÓWKO
2010-2016**

<u>CHARAKTERYSTYKA MIEJSCOWOŚCI</u>	3
A. POŁOŻENIE MIEJSCOWOŚCI, PRZYNALEŻNOŚĆ ADMINISTRACYJNA, POWIERZCHNIA	3
B. LICZBA LUDNOŚCI	5
C. DZIEDZICTWO HISTORYCZNE	7
D. STRUKTURA PRZESTRZENNA MIEJSCOWOŚCI	8
<u>II. INWENTARYZACJA ZASOBÓW SŁUŻĄCYCH ODNOWIE WSI / MIEJSCOWOŚCI</u>	10
A. ZASOBY PRZYRODNICZE	10
B. DZIEDZICTWO KULTUROWE	12
C. INFRASTRUKTURA SPOŁECZNA	14
D. INFRASTRUKTURA TECHNICZNA	15
E. GOSPODARKA I ROLNICTWO	16
F. KAPITAŁ SPOŁECZNY I LUDZKI	17
<u>III. OCENA MOCNYCH I SŁABYCH STRON MIEJSCOWOŚCI</u>	19
A. MOCNE STRONY I SŁABE STRONY	19
B. SZANSE I ZAGROŻENIA	20
<u>IV. OPIS PLANOWANYCH ZADAŃ</u>	23
A. PRIORYTETOWE KIERUNKI ROZWOJU	23
B. WYKAZ PLANOWANYCH ZADAŃ INWESTYCYJNYCH I PRZEDSIĘWZIĘĆ AKTYWIZUJĄCYCH	26
C. HARMONOGRAM WDRAŻANIA PRZEDSIĘWZIĘĆ INWESTYCYJNYCH I AKTYWIZUJĄCYCH	28
D. OPIS PLANOWANYCH PRZEDSIĘWZIĘĆ WRAZ Z SZACUNKOWYM KOSZTEM	30
<u>V. METODOLOGIA POWSTANIA DOKUMENTU</u>	32

Charakterystyka miejscowości

A. Położenie miejscowości, przynależność administracyjna, powierzchnia



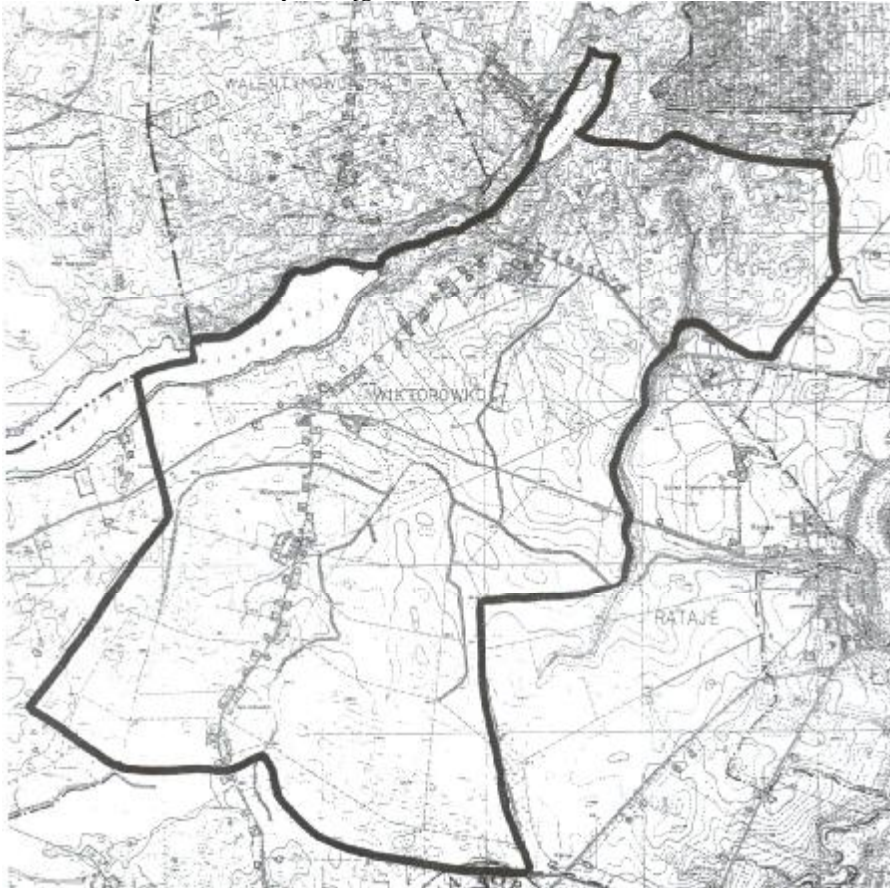
WIKTORÓWKO

Wiktorówko to miejscowość wchodząca w skład gminy Łobżenica, która należy do powiatu pilskiego, województwa wielkopolskiego. Wiktorówko jest miejscowością zlokalizowaną nieopodal centrum administracyjnego gminy - położone jest trzy kilometry na zachód od Łobżenicy, na terenie bezleśnym i równinnym.

Gospodarstwa domowe tego sołectwa położone są wzdłuż dwóch dróg wiodących z Łobżenicy: w kierunku do miejscowości Wysoka i do miejscowości Złotów - Krajenka. Powoduje to, że jest to jedna z bardziej „rozbitych” w terenie miejscowości gminy Łobżenica. Taka lokalizacja wyróżnia Wiktorówko. Sołectwo graniczy bezpośrednio z innymi sołectwami gminy takimi jak: Walentynowo, Rataje, Piesno, Szczerbin, Kruszki. Sołectwo zajmuje powierzchnię 1175,68 ha co stanowi 6,17 % powierzchni gminy. Jest 4 co do wielkości sołectwem gminy Łobżenica.

W skład sołectwa wchodzi tylko jedna miejscowość: Wiktorówko

Rysunek 1. Zarys zasięgu sołectwa Wiktorówko



Źródło: Opracowanie własne

B. Liczba ludności

Tak jak powierzchniowo tak i liczebnie Wiktorówko zajmuje 4 miejsce w aspekcie liczby mieszkańców mieszkających w tej miejscowości. Zamieszkuje ją 490 zameldowanych na stałe osób. Liczebność miejscowości w porównaniu do innych wchodzących w skład gminy Łobzenica obrazuje tabela nr 1. przedstawiająca charakterystykę procentowego ujęcia mieszkańców w poszczególnych miejscowościach gminy.

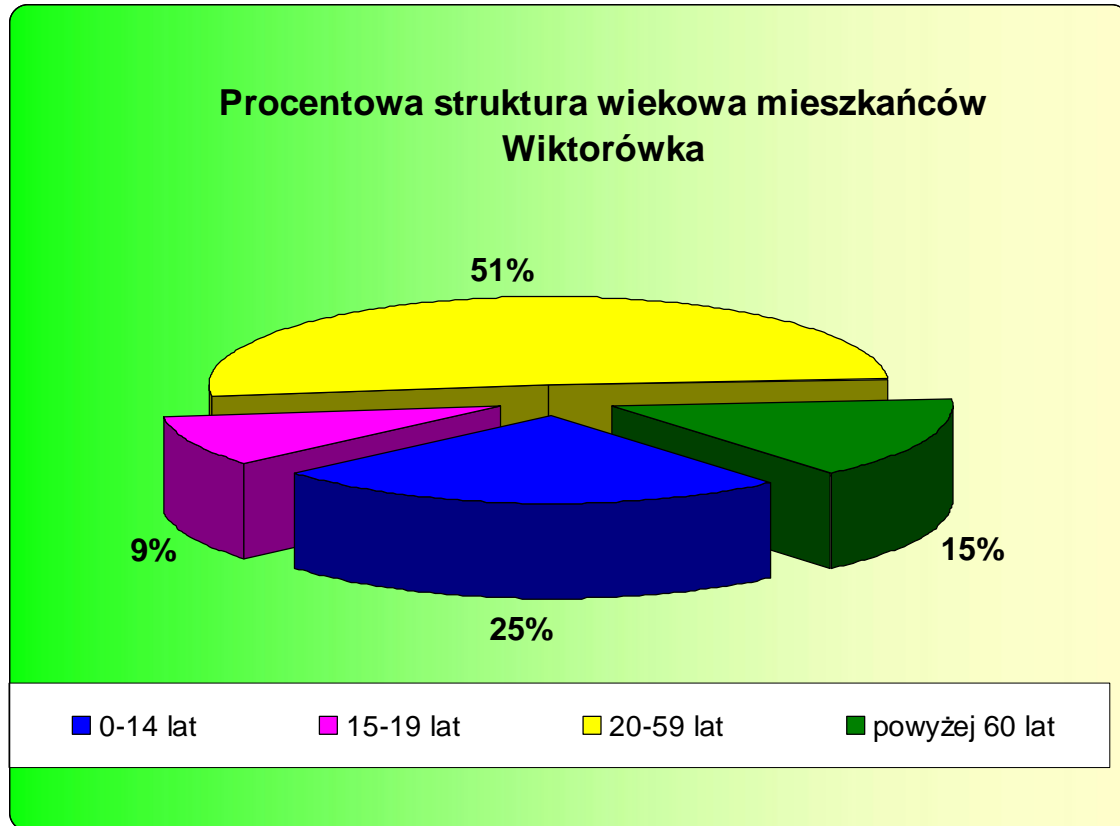
Tabela 1. Struktura procentowa mieszkańców poszczególnych miejscowości w gminie Łobzenica

LP	Miejscowość	RAZEM
1	Biegodzin	0,14
2	Chlebno	2,33
3	Dębno	6,92
4	Dzieciarnia	1,35
5	Dziunin	1,38
6	Dźwierzno Małe	2,57
7	Dźwierzno Wielkie	2,44
8	Fanianowo	1,46
9	Ferdynandowi	1,36
10	Izdebki	1,80
11	Józefinowo	0,28
12	Kościeryn Mały	3,09
13	Kruszki	2,86
14	Kunowo	2,02
15	Liszkowo	6,00
16	Luchowo	6,76
18	Łobżonka	0,23
19	Młynowo	0,16
20	Nowina	0,01
21	Piesno	2,25
22	Puszczka	0,33
23	Rataje	3,54
24	Rataje-oś.SEYDY	0,07
25	Stebionek	0,11
26	Szczerbin	2,82
27	Topola	1,47
28	Trzeboń	1,98
29	Walentynowo	1,96
30	Wiktorówko	4,79
31	Witrogoszcz	2,51
32	Witrogoszcz Kolonia	1,04
33	Witrogoszcz Osada	2,55
		100

Źródło: Dane Urzędu Miejskiego Gminy Łobzenica- stan na marzec 2008 rok

Strukturę wiekową miejscowości Wiktorówko przedstawia wykres nr 1.

Wykres 1. Struktura wiekowa miejscowości Wiktorówka



Źródło: Opracowanie własne na podstawie danych Urzędu Miejskiego Gminy Łobżenica

Odzwierciedlenie liczebne tych wartości przedstawia tabela nr 2.

Tabela 2. Liczba ludności poszczególnych miejscowościach, z uwzględnieniem struktury wiekowej

LP	Miejscowość	0-14 lat	15-19 lat	20-59 lat	powyżej 60 lat	RAZEM
1	Wiktorówka	121	46	249	74	490
	RAZEM	121	46	249	74	490

Źródło: Dane Urzędu Miejskiego Gminy Łobżenica- stan na marzec 2008 rok

C. Dziedzictwo historyczne

Początki powstania Wiktorówka sięgają I połowy XIX wieku, chociaż prowadzone w okresie dwudziestolecia międzywojennego i we wczesnych latach pięćdziesiątych badania archeologiczne wykazały istnienie na terenie wsi grobów z epoki żelaza, co świadczy o bardzo wczesnym osadnictwie w tej okolicy. W wyniku tzw. separacji gruntów w Wielkim Księstwie Poznańskim powstało bardzo dużo nowych gospodarstw chłopskich, w samym powiecie wyrzyskim do 1837 roku powstało ich 791. Separacja gruntów polegała na wydzieleniu na skrajach danego majątku ziemi, na której osadzano chłopów i zagrodników gospodarujących dotąd przy wsiach kluczowych.

Tak powstały miejscowości Łochocin i Wiktorowo, które wymieniane są w starych dokumentach dotyczących między innymi spraw wyznaniowych ich mieszkańców. W 1815 roku obydwie wsie wchodziły w skład katolickiej parafii łobzenickiej.

W latach 1880 - 90 Wiktorówko liczyło 85 mieszkańców - z tego 59 było katolikami, a 26 ewangelikami oraz 8 domów. W 1888 roku wymienia się Wiktorowo i Łochocin jeszcze jako odrębne wsie wchodzące w skład parafii łobzenickiej. Potwierdza to mapa z przełomu XIX i XX wieku.

Niewątpliwie separacja gruntów dała impuls do nowej urbanizacji wsi, w wyniku której Wiktorowo wchłonęło Łochocin i powstało Wiktorówko. Rzutuje to na dzisiejszy wygląd wsi, która rozciągnięta jest wzdłuż drogi na odcinku sześciu kilometrów. Dnia 25 stycznia 1920 roku wyzwolona została Łobzenica i okolice przez oddziały 7. Pułku Strzelców Wielkopolskich. Oddziały tej jednostki, mające na celu ochronę granic Państwa, rozlokowano między innymi w Wiktorówku.

Do tego czasu Wiktorowo i Łochocin, a następnie Wiktorówko zamieszkiwali głównie osadnicy niemieccy, którzy po wyzwoleniu w styczniu 1920 roku przenieśli się do Niemiec, a ich miejsce zajęli Polacy. W roku 1936 wieś liczyła 581 mieszkańców, a w 1944 roku liczyła 514 mieszkańców, w większości Niemców z Besarabii, których okupant osiedlił tutaj w latach 1941-42 w liczbie 55 rodzin.

W okresie międzywojennym przez jego środek przebiegała granica polsko - niemiecka.

D. Struktura przestrzenna miejscowości

Struktura przestrzenna miejscowości powiązana jest bezpośrednio z charakterystycznym układem miejscowości – wzdłuż dwóch dróg powiatowych połączonych drogą gminną. Tak jak wspomiano już, miejscowość ta położona jest przy trasie Łobżenica - Wysoka i Łobżenica – kierunek Złotów/ Krajenka, wzdłuż drogi gminnej w kierunku do miejscowości Kruszki.

Na przestrzenną strukturę miejscowości Wiktorówko składają się następujące charakterystyczne obiekty:

- świetlica wiejska wraz z terenem przyległym

Jest to budynek, który skupia mieszkańców miejscowości na wszelkiego rodzaju uroczystościach, imprezach. Część świetlicowa położona jest z częścią użytkową strażacką. Znajduje się tam bojowy wóz strażacki. Świetlica zajmuje łącznie powierzchnię 220m².

Rysunek 2. Świetlica wiejska w Wiktorówku



Źródło: Foto. M. Polczyński

- Szkoła Podstawowa w Wiktorówku

Obecnie w placówce szkolnej uczy się około 150 dzieci – są to klasy 1-6. Obiekt ten wpisany jest do Wojewódzkiej Ewidencji Zabytków. Stan budynku ocenia się jako dobry. Konieczny jest remont dachu na najstarszej części budynku.

Przy szkole urządzony jest plac zabaw dla dzieci. Wyposażony jest w drewniane huśtawki, zjeżdżalnie. Teren jest ogrodzony.

Rysunek 3. Szkoła Podstawowa w Wiktorówku



Źródło: Foto. M. Polczyński

- Placówki handlowe

W miejscowości działają trzy sklepy spożywczo-przemysłowe. Dwa z nich zlokalizowane są przy drodze do Górki Klasztornej, a jeden z nich przy drodze do miejscowości Wysoka. Stanowią one zabezpieczenie dla lokalnych mieszkańców w artykuły pierwszej potrzeby. Zakupy innych artykułów i produktów mieszkańcy dokonują zwykle w Łobzenicy.

- Zakłady pracy

Od 2000 roku na terenie sołectwa działa firma Baj-Pros. Zajmuje się obróbką drzewa – wykonuje palety. Jest to miejsce, gdzie zatrudnienie znaleźli nie tylko mieszkańcy sołectwa ale również i innych miejscowości gminy Łobzenica. Firma pracuje obecnie na 3 zmiany. Cechą wyróżniającą Wiktorówko jest ogrodnictwo, które zaopatruje lokalny rynek w sadzonki, kwiaty, itp.

II. Inwentaryzacja zasobów służących odnowie wsi / miejscowości

A. Zasoby przyrodnicze

Jak większość miejscowości Gminy Łobżenica i Wiktorówko może poszczycić się przede wszystkim walorami hydrograficznymi. Położona jest nad jeziorem Sławianowskim, zwanym także Wielkim należącym do największych na Krajnie. Jego powierzchnia wynosi 276 ha, a długość jego wynosi 8,2 kilometra, a największa głębokość wynosi 15 metrów. Jedną z publikacji podaje wiele legend na temat tego jeziora. : „*O tym jeziorze opowiadają różne wielkie dziwy. Mówili starzy ludzie, że w tym jeziorze Sławianowskim siedział taki wielki szczupak, że sieci rwał rybakom i nawet porywał dzikie kaczki pływające na wodzie. Inny znów człowiek opowiadał, że widział, jak jastrząb chciał jakąś dużą rybę chwycić. Wbił w nią szpony, ale ryba była taka wielka, że wciągnęła całego jastrzębia pod wodę i więcej nie wypłynął na powierzchnię. A jak go rybak raz złapał w sieci i wciągnął do łodzi, to szczupak tak machnął ogonem, że razem z rybakim wpadł z powrotem do wody. O tym wszyscy ludzie mówili i mówią, że w tym jeziorze są wielkie ryby, że żyją w nich sumy, co ważą po jednym cetnarze*”.

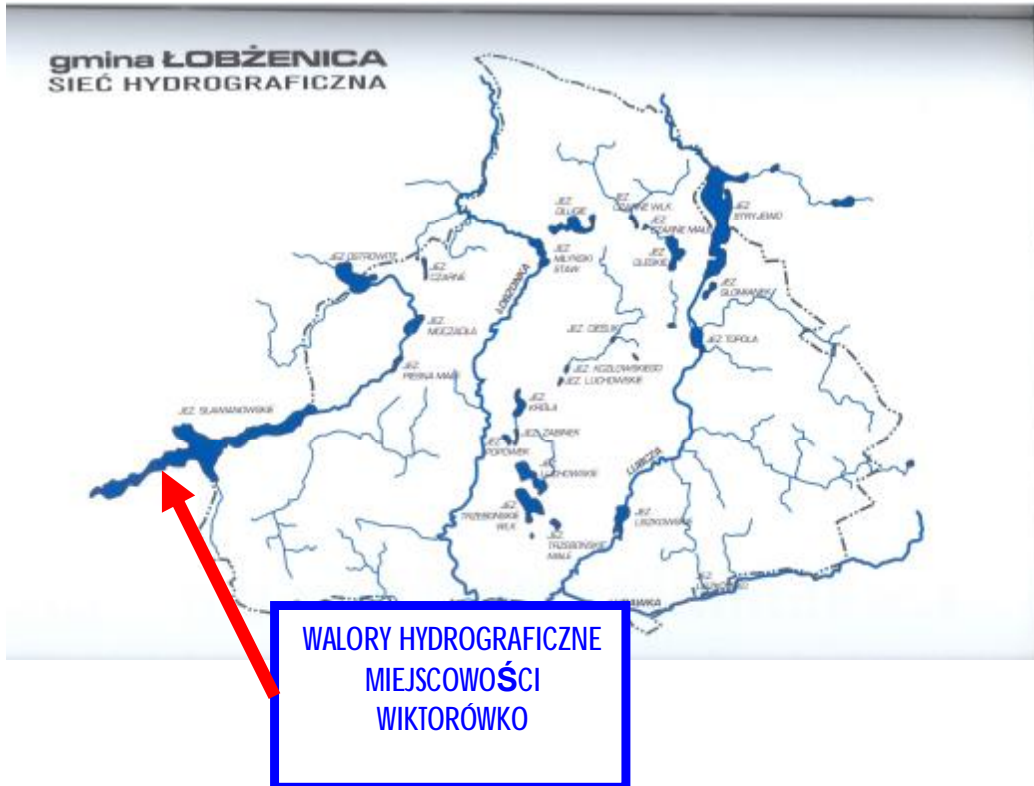
Rysunek 4. Jezioro Sławianowskie – zdjęcia z lotu ptaka



Źródło: Urząd Miejski Gminy Łobżenica

Ponadto bogactwem są otaczające miejscowość lasy, które stanowią wspaniałe miejsce wypoczynku zarówno dla mieszkańców, jak i turystów. W lesie biegnie ścieżka rowerowa, którą można zwiedzić nie tylko obfitujące w ryby jeziora, ale również w okresie letnio – jesiennym zbierać grzyby, jagody. Las okalający miejscowość jest lasem mieszanym – liściasto – iglastym.

Ponad to wskazując na walory przyrodnicze należy bezwzględnie wskazać wiekowe dęby, które rosną przy dawnym Prezydium – obecnie koło Szkoły Podstawowej.



B. Dziedzictwo kulturowe

Na terenie miejscowości wyszczególnione są następujące obiekty objęte Wojewódzką Ewidencją Zabytków:

- Szkoła z XX w.

Budynek składa się z części wybudowanych w różnych okresach czasu. Najstarsza pochodzi z 1909 rok – jest to część widoczna od strony szosy Łobzenica- Wysoka. Zachowała się ona bez zmian architektonicznych. Druga część – powierzchniowo większa powstała w 1936 roku. Jest to część położona wzdłuż drogi Wiktorówko-Kruszki.

- Domy nr 1, 10, 28, 30 , 37, 75, 78, 81

Rysunek 5. Dom nr 75 w Wiktorówku – objęty Wojewódzką Ewidencją Zabytków



Źródło: Foto. M. Polczyński

- Stodoła XX
- Kapliczka 1927

To Kapliczka Serca Jezusowego. Jest to obelisk murowany z cegły, z trzema okienkami i wewnątrz umieszczoną figurą

Rysunek 6. Kapliczka przydrożna w Wiktorówku – objęta Wojewódzką Ewidencją Zabytków



Źródło: Foto. M. Polczyński

Niewątpliwie najbardziej wyróżniającym aspektem Wiktorówka w kontekście aspektów dziedzictwa historycznego jest sąsiedztwo z Górką Klasztorną. Znajduje się tam najstarsze Sanktuarium Maryjne w Polsce z 1079 roku. Jest to miejsce kultu religijnego z zabytkowym Kościołem i kropielnicą z IX w. Matka Boża objawiła się w tym miejscu pasterzowi w roku 1079. w 1111 roku na miejscu objawienia postawiono dębową kaplicę. Karty historii Górki Klasztornej są niezwykle bogate. Zmiany były wynikiem osób we władaniu, których był Klasztor. Niemniej jednak zawsze Górka Klasztorna była ośrodkiem, który krzewił kulturę rolną na Krajinie. Dlatego też, górecy misjonarze założyli kilka lat temu Skansen Maszyn Rolniczych. Dzisiaj miejsce to jest znane z Cudownego Obrazu Matki Bożej Góreckiej oraz studzienki, w której woda z chwilą ukazania się Maryi nabrała cudownych właściwości. Opiekunami tego miejsca od 1923 roku są Misjonarze Świętej Rodziny.

Na terenie Klasztoru warte uwagi i zwiedzenia są:

- cudowny obraz Matki Boskiej Góreckiej
- studzienka z cudowną wodą
- dom pielgrzyma
- muzeum w podziemiach kościoła

- skansen maszyn rolniczych
- sklepik z dewocjonaliami
- Gaj Górecki

Rysunek 7. Studzienka z cudowną wodą w Górcie Klasztornej



Źródło: Fot. M. Polczyński

C. Infrastruktura społeczna

Sama miejscowość Wiktorówko, nie dysponuje podstawową infrastrukturą społeczną taką jak dom kultury, biblioteka, muzeum czy izba pamięci. Specyfiką gminy Łobzenica jest duży obszar (70% powierzchni) terenów wiejskich.. Wszelkie w/w obiekty zlokalizowane są na chwilę obecną w Łobzenicy. Mieszkańcy mogą korzystać z tego rodzaju infrastruktury tylko poprzez odwiedzenie jej w Łobzenicy.

W miejscowości jednak życie społeczno-kulturalne działa bardzo prężnie. Przyczynia się do tego prężnie działająca Szkoła Podstawowa i świetlica wiejska. Są to obiekty które skupiają mieszkańców na różnego rodzaju zebraniach, spotkania integracyjnych. Z uwagi na stan świetlicy gro zebrani odbywa się w Szkole Podstawowej. Dzięki uprzejmość Dyrekcji jest to na chwilę obecną możliwe, jednakże konieczne jest poczynienie starań celem zapewnienia świetlicy takiego wyposażenia i przeprowadzenia stosownego remontu, aby mogła one pełnić przeznaczone jej funkcje.

D. Infrastruktura techniczna

- Przez teren sołectwa przebiega 16,4 km sieci wodociągowej. Podłączonych do sieci jest 73 gospodarstwa domowe. Sieć zarządzana jest przez Zakład Gospodarki Komunalnej i Mieszkaniowej w Łobżeniczy będący zakładem budżetowym Gminy Łobżenica. Na terenie miejscowości jest hydrofornia.
- Zakład Gospodarki Komunalnej i Mieszkaniowej w Łobżeniczy w 2008 roku ma podpisanych 77 umów na wywóz nieczystości i odpadów komunalnych z mieszkańcami miejscowości Wiktorówko. Zbiórka odpadów surowcowych prowadzona jest w systemie pojemnikowym.
- Zasilanie miasta Łobżenica i miejscowości na terenie gminy, odbywa się za pomocą linii średniego napięcia 15 kV, poprzez stacje transformatorowo – rozdzielcze 15/0,4 kV i dalej liniami niskiego napięcia 0,4 kV do odbiorców energii elektrycznej. W podstawowym układzie gmina zasilana jest z 2 Głównych Punktów Zasilania (GPZ): GPZ Wyrzysk, GPZ Runowo Krajeńskie (kujawsko-pomorskie), (GPZ, to zespół urządzeń transformujących napięcie 110 kV na napięcie 15 kV).
 - W układach awaryjnych istnieje możliwość pobierania energii elektrycznej z sąsiednich GPZ Złotów, GPZ Miasteczko Krajeńskie, Nakło nad Notecią. Możliwe to jest dzięki prowadzonym przez ostatnie lata modernizacjom sieci i wykonanie dodatkowych powiązań w liniach 15 kV oraz zainstalowaniu 3 odłączników sterowanych radiowo z Dyspozycji Ruchu w Chodzieży.
 - Na terenie gminy obsługę i eksploatację urządzeń energetycznych prowadzi ENEA Spółka Akcyjna – Rejon Dystrybucji w Chodzieży. Bezpośrednią likwidacją zakłóceń w dostawie energii elektrycznej zajmuje się, podległy RD Chodzież, Posterunek Energetyczny w Łobżeniczy.
 - Przesył energii elektrycznej (na napięciu 15 kV i 0,4 kV) odbywa się głównie liniami napowietrznymi.
 - Charakterystyki zasilania energetycznego:

§ Ilość stacji transform. 15/0,4 kV	98 szt.
§ W tym miasto	11 szt.
§ W stacje wiejskie	87 szt.
§ Łączna moc zainstalowanych transformatorów w stacjach 15/0,4 kV na terenie gminy wynosi 10,7 MW.	

- Na terenie miejscowości, jak i w przeważającej liczbie miejscowości sołeckich gminy Łobzenica, nie ma systemu kanalizacji sanitarnej. Rolnicy, obwarowani przepisami w zakresie spełniania standardów w zakresie ochrony środowiska bardzo często na własne potrzeby wykonują przydomowe oczyszczalnie ścieków komunalnych. Gospodarstwa domowe nadal jednak w większości wyposażone są w bezodpływowe zbiorniki na nieczystości.

E. Gospodarka i rolnictwo

Wiktorówko jest miejscowością o typowym rolniczym charakterze. Większość mieszkańców zajmuje się prowadzeniem gospodarstw rolniczych. Zajmują się różnorodną produkcją i hodowlą. Przeważa nastawienie na specjalizację w kierunku produkcji zwierzęcej rolnicy prowadzą hodowlę trzody chlewnej, bydła mlecznego, drobiu. Prowadzona produkcja roślinna wykorzystywana jest na potrzeby produkcji zwierzęcej. Nieliczni producenci rolni zajmują się tylko uprawą roślin. Po wejściu do UE warunki gospodarowania znacznie się zmieniły. Rolnicy dostosowali się do wymaganych standardów. Skorzystali i korzystają nadal z środków unijnych na zwiększenie mechanizacji prac i dostosowanie do wymaganych przepisów.



Oprócz rolnictwa rozwija się również mikro-przedsiębiorczość. Mieszkańcy miejscowości prowadzą własną działalność gospodarczą. Zgodnie z informacją z Ewidencji Działalności Gospodarczej prowadzonej przez Urząd Miejski Gminy Łobzenica. Działalność gospodarczą prowadzi 14 podmiotów,

co stanowi blisko 5 % wszystkich podmiotów z gminy Łobzenica.

Mieszkańcy utrzymują się również z pracy zarobkowej. Wielu mieszkańców znajduje zatrudnienie w lokalnie działającym przedsiębiorstwie Baj-Pros.

F. Kapitał społeczny i ludzki

Wiktorówko zamieszkują osoby, które są związane z życiem społeczno-kulturalnym i często oraz chętnie uczestniczą we wszelkiego rodzaju uroczystościach i imprezach.

Organizacje, które działają w sposób formalny to:

- Stowarzyszenie Gminna rada Kobiet- Koło Wiktorówko
- PZKS – oddział Wiktorówko
- Ochotnicza Straż Pożarna w Wiktorówku
- Szkolne Koło CARITAS w Wiktorówku

Koło Gminnej Rady Kobiet w Wiktorówku zajmuje się przede wszystkim promocją lokalnych walorów miejscowości i wszelkiego rodzaju działaniami, które podnoszą umiejętności mieszkanki sołectwa. Biorą czynny udział we wszystkich możliwościach jakie daje Stowarzyszenie. W ostatnich latach zorganizowano kursy pieczenia, gotowania, kurs plecionkarstwa - wytwarzania wyrobów z siana. Członkinie niejednokrotnie brały udział w wycieczkach poglądowych, tematycznych, na których zaznajamiały się z różnymi tematami. W ostatnim czasie zorganizowano wycieczkę poglądową, na której poznawano doświadczenie sołectw w aspekcie Odnowy Wsi województwa śląskiego.

Tradycyjnie Koło to organizuje i zajmuje się przygotowaniem wszelkiego rodzaju imprez kulturalnych, okolicznościowych – takich jak spotkania opłatkowe, majówki, dzień kobiet, dzień dziecka, andrzejki.

PZKS – oddział w Wiktorówku. Prowadzi działania we współpracy ze Szkołą Podstawową Wiktorówku. Współorganizuje takie imprezy jak: Dzień Dziecka, Opłatek Wigilijny, wycieczki poznawcze.

Ochotnicza Straż Pożarna w Wiktorówku. Jest to organizacja, która aktywnie uczestniczy w wielu różnorodnych imprezach :

- Odpusty w Górcie Klasztornej
- Uczestnictwo w Misterium Męki Pańskiej – jako służby porządkowe
- Służby pomocnicze dla Klasztoru w Górcie – np. pełnienie warty przy Grobie Pańskim
- Pomoc w zakresie imprez odbywających się na terenie sołectwa

Ponad to członkowie OSP tworzą orkiestrę, która ściśle współpracuje z Klasztorem w Górcie Klasztornej.

Szkole Koło CARITAS w Wiktorówku

Organizacja ta powstała 15.10.2007 rok. Koło włącza się na zasadzie wolontariatu w działalność charytatywno - opiekuńczą oraz działalność wychowawczą prowadzoną przez Caritas. Podejmowane działania mają na celu zwiększenie szansy edukacji uczennicy klasy IV SP w Wiktorówko poprzez objęcie jej kompleksową opieką: otrzymuje ona wyprawkę szkolną, książki, odzież, możliwość pobierania korepetycji. Dotychczas koło zorganizowało 50 świątecznych paczek dla rodzin wielodzietnych i najuboższych z naszej gminy, w skład których wchodziła żywność pochodząca ze Świątecznej Zbiórki Żywności oraz dary przekazane przez Caritas Diecezji Bydgoskiej (zabawki, odzież, pościel).

III. Ocena mocnych i słabych stron miejscowości

Przeprowadzona inwentaryzacja zasobów miejscowości, stała się punktem wyjścia do przeprowadzenia analizy mocnych i słabych stron miejscowości. Analiza ta pozwoliła na wyspecyfikowanie tych walorów, które są silną stroną miejscowości Wiktorówko. Pokazała także, jakie są jej niedostatki.. Mieszkańcy wskazywali, które cechy według nich są dla sołectwa szansą na rozwój, a które zagrożeniem, z którymi należy walczyć aby powodować zrównoważony rozwój. Analiza ta stała się punktem wyjścia do dyskusji na temat tego, co należy zrobić.

Wyniki dyskusji prezentuje poniższy zapis:

A. Mocne strony i słabe strony

Mocne strony:

- Malownicze położenie
- Czyste zbiorniki wodne
- Zadbane obejścia
- Bliskość Sanktuarium Maryjnego, które znane jest pielgrzymom w całej Polsce
- Większość mieszkańców to ludzie młodzi – rozwojowi
- Szkoła
- Punkty handlowe
- Świetlica wiejska
- Plac zabaw przy szkole
- Siedlisko bobrów na jeziorze Sławianowskim tworzące dodatkową atrakcję dla turystów
- Rozwijające się rolnictwo
- Aktywnie działające organizacje społeczne skupiające mieszkańców
- Duże zaangażowanie mieszkańców w dbałość o dobro społeczne
- Bogate dziedzictwo kulturowe
- Twórca Lokalny – wyroby z siana

Słabe strony:

- Mimo wielu inwestycji brak odpowiedniego zaplecza społecznego – konieczność nakładów finansowych na remont świetlicy, zagospodarowanie terenu przy świetlicy, doposażenie boiska i placu zabaw
- Rozciągnięcie miejscowości na długości 6 km
- Podział mieszkańców miejscowości na dwie parafie – powodujący podział mieszkańców
- Duży ruch tranzytowy wpływa na niszczenie drogi
- Brak oznakowania miejsc charakterystycznych, ciekawych – brak odpowiedniej promocji walorów turystycznych

B. Szanse i zagrożenia

SZANSE

- ✓ możliwość wykorzystania środków z Programu Rozwoju Obszarów Wiejskich na rozwój gospodarczy gospodarstw rolnych
- ✓ możliwość zainwestowania środków z na obszarach wiejskich na zwiększenie konkurencyjności gospodarstw rolnych i poprawę warunków życia mieszkańców
- ✓ moda na mieszkanie za miastem
- ✓ moda na wypoczynek na wsi
- ✓ moda na powrót do korzeni, na tradycyjne potrawy
- ✓ zwiększenie zainteresowania produktami wyrobianymi, wyprodukowanymi naturalnymi metodami

ZAGROŻENIA

- ✓ migracja osób młodych do miast, zagranicę
- ✓ rosnące bezrobocie
- ✓ brak perspektyw rozwoju
- ✓ konieczność przekształceń w rolnictwie w zakresie intensyfikacji produkcji i arealu powierzchniowego gospodarstw

- ✓ otwarcie rynków zbytu a co za tym idzie konieczność automatycznego dostosowania się do standardów jakościowych wymaganych przez UE
- ✓ zwiększenie konkurencyjności poprzez napływ taniej żywności z krajów UE

Co wyróżnia miejscowość Wiktorówko?

- Lokalizacja przy Jeziorze Sławianowskim, w pradolinie rzeki Kocunia
- Czyste wody w jeziorze,
- Siedlisko bobrów,
- Piękna roślinność w okresie wiosennym nad jeziorem,
- Aktywni mieszkańcy

Jakie funkcje pełni miejscowość?

- Funkcja rolnicza, agroturystyczna, religijna

Kim są mieszkańcy?

- Większość mieszkańców to ludzie w średnim wieku,
- Są głównie rolnikami

Co daje mieszkańcom utrzymanie?

- Jest to miejscowość głównie rolnicza, gdzie grono dochodów przynosi praca w indywidualnych gospodarstwach rolnych,
- Sporadycznie osoby pracują zawodowo poza rolnictwem

Jak zorganizowani są mieszkańcy?

- Sołtys i Rada Sołecka jako organy dbające o dobro miejscowości,
- Stowarzyszenie Gminna Rada Kobiet,
- Stowarzyszenie Ochotnicza Straż Pożarna,
- Szkolne Koło CARTIAS

W jaki sposób mieszkańcy rozwiązują problemy?

- Zebrania, dyskusje, argumentowanie wniosków, wspólne decyzje, głosowanie

Jaki wygląd ma miejscowość?

- Mieszkańcy dbają o wizerunek własnych posesji,
- Przed większością domów są przepiękne ogrody kwiatowe,
- Rowy i tereny przed obejściami są wykoszone i wygrabione,
- Teren przy świetlicy wymaga odpowiedniego zagospodarowania – brak parkingu i brak zieleni

Jakie obyczaje i tradycje są pielęgnowane w miejscowości??

- Dożynki jako tradycja Kościelna i świecka,
- Dni Skupienia Strażaków w Górcie Klasztornej,
- Obchody Dnia Babci i Dziadka, zabawy karnawałowe, festyny rodzinne

Jaki jest stan otoczenia i środowiska?

- Otoczeni wsi jest czyste, zadbane,
- środowisko czyste – zmniejsza się ilość zanieczyszczeń w rowach i przy drzewach co świadczy o wysokiej kulturze mieszkańców wsi,
- Czyste wody w akwenach wodnych

Jakie jest rolnictwo?

- Rolnicy podnoszą poziom gospodarowania,
- Część gospodarstwa jest na bardzo wysokim poziomie poprzez dostosowanie do standardów unijnych,
- Większość rolników ma w swoich obejściach płyty obornikowe,
- Dominuje produkcja mleka, trzody chlewnej, drobiu,
- Są to zwykle gospodarstw rodzinne,
- Jest to ważna gałąź gospodarki dająca utrzymanie mieszkańcom

Jakie są powiązania komunikacyjne?

- Wieś położona jest wzdłuż szlaków komunikacyjnych:
 - Łobżenica- Wysoka-Piła
 - Kruszki-Górka Klasztorna-Łobżenica
 - Łobżenica - Górka Klasztorna- Złotów/Krajenka

Co miejscowość oferuje dzieciom?

- Członkostwo w Młodzieżowej Drużynie OSP,
- Współorganizację w przygotowaniu uroczystości Dnia dziecka,
- Udział w imprezach środowiskowych – Naturalisko, turnieje wsi, dożynki,
- Zabawę na placu zabaw i boisku przy szkole

IV. Opis planowanych zadań

A. Priorytetowe kierunki rozwoju

Aby w przyszłości, w jak najlepszym i jak najpełniejszym stopniu wykorzystać mocne strony miejscowości, przeprowadzono dyskusję na temat działań które są najpilniejsze dla mieszkańców. Oceniono, że celem priorytetowym wszystkich podejmowanych w miejscowości działań powinno być stworzenie mieszkańcom takich warunków, aby polepszeniu uległy warunki ich życia. Łącznym celem jest stworzenie potencjału, który mieszkańcy mogą wykorzystywać, aby w swojej miejscowości mogli rozwijać się pod każdym względem. Tylko bowiem osiągnięcie takiego rezultatu spowoduje dalszy i systematyczny rozwój miejscowości. Tylko takie działania sprawią, że miejscowość stanie się atrakcyjna nie tylko dla jej rodzimych i nabytych mieszkańców, ale również często i chętnie będzie odwiedzana przez przyjezdnych. Celem uporządkowania koniecznych, z punktu widzenia mieszkańców działań, dokonano skategoryzowania działań w cele główne rozwoju sołectwa. Wyróżniono trzy główne cele strategiczne, wzorując się na dokumentach strategicznych gminy tj. Strategii Rozwoju Społeczno-Gospodarczego Gminy Łobzenica i Planie Rozwoju Lokalnego.

Wyszczególnienia inwestycji i zadań dokonano na podstawie wizji przyszłej miejscowości. Mieszkańcy wspólnie zastanawiali się na temat tego, jakiej miejscowości oczekują. Wspólnie odpowiadano na następujące pytania:

Co ma wyróżniać miejscowość Wiktorówko?

- Bezpieczne ciągi komunikacyjne dla pieszych i rowerzystów wzdłuż dróg na terenie sołectwa,
- Odnowiona świetlica oraz zagospodarowany teren wokół niej,
- Bieżąca dbałość o rowy przy traktach komunikacyjnych

Jakie funkcje ma pełnić miejscowość?

- Integrować społeczność wsi,
- Kultywować tradycje i obyczaje Kraju,
- Rozwijać i poszerzać wiedzę na temat historii wsi i czasów aktualnych,
- Oferować osobom młodym takie warunki aby chcieli mieszkać na terenie wiejskim i nie wyjeżdżali za granicę

Kim mają być mieszkańcy?

- Ludźmi wykształconymi, świadomymi swoich poczynań, celów do których dążą,
- Dbającymi o własne gospodarstwa i mieszkania oraz o wizerunek wsi

Co ma dawać mieszkańcom utrzymanie?

- Praca w gospodarstwie gwarantująca godziwe życie codzienne

W jaki sposób mają być rozwiązywane problemy

- Dialog, dyskusje, mediacje
- Pozyskiwanie środków finansowych od sponsorów, z funduszy zewnętrznych (krajowych, unijnych)

Jaki wygląd ma mieć miejscowość?

- Ma być piękna, czysta z różnorodną roślinnością, bezpieczna dla mieszkańców i turystów

Jakie obyczaje i tradycje mają być pielęgnowane w miejscowości?

- Misterium Męki Pańskiej Górcie Klasztornej,
- Festyny rodzinne,
- Dożynki,
- Zawody Strażackie,
- Spartakiada Sportowa dla dzieci

Jaki ma być stan otoczenia i środowiska

- Obejścia i podwórza utwardzone i ukwiecone

Jakie ma być rolnictwo?

- Rozwojowe, nowoczesne, bezpieczne, zapewniające godziwy byt

Co miejscowość ma proponować dzieciom i młodzieży?

- Stworzenie miejsca, gdzie mogli by systematycznie się spotykać
- Plac zabaw dla dzieci młodszych i starszych

Podziału inwestycji i zadań dokonano zgodnie z założeniami Strategii Rozwoju Społeczno - Gospodarczego Gminy Łobżenica na lata 2004 - 2014 i Programu Rozwoju Lokalnego dla gminy Łobżenica na lata 2006-2013.

Wyodrębniono:

Cel Priorytetowy:

POLEPSZENIE WARUNKÓW ŻYCIA MIESZKAŃCÓW

Cele główne:

- Infrastruktura techniczna
- Infrastruktura społeczna
- Społeczeństwo

::

B. Wykaz planowanych zadań inwestycyjnych i przedsięwzięć aktywizujących

W ramach poszczególne wyodrębnionych celów głównych, w kierunkach rozwoju wyszczególniono zadania, które służyć mają zaspokojeniu realizacji danego celu. Zostały one wskazane podczas przeprowadzonych na zebraniu dyskusji. Wówczas to mieszkańcy wskazali i przyjęli jednogłośnie listę inwestycji i zadań uważanych za najbardziej istotne dla zrównoważonego rozwoju sołectwa

LP	Nazwa	Cel
1	Modernizacja infrastruktury drogowej - wykonanie chodników - wytyczenie ścieżek rowerowych	Infrastruktura drogowa
2	Modernizacja płyty boiska sportowego - doposażenie boiska w podstawową infrastrukturę ławki, kontener dla zawodników	Infrastruktura oświatowa i sportowa
3	Uporządkowanie zaniedbanych miejsc na terenie miejscowości – np. wokół przystanków, skrzyżowaniach – obsadzenie krzewami	Ład i porządek
4	Zagospodarowanie terenu przy świetlicy wiejskiej - utwardzenie terenu przed świetlicą wiejską wraz z zasadzeniem roślin wieloletnich - remont schodów wejściowych do świetlicy wiejskiej - naprawa ogrzewania w świetlicy	Infrastruktura społeczna, przeciwdziałanie marginalizacji
5	Zagospodarowanie stawku w centrum miejscowości	Ład i porządek
6	Organizowanie kursów kształcenia dla mieszkańców – nt. możliwości pozarolniczych źródeł utrzymania, samozatrudnienia	Ograniczenie skutków bezrobocia
7	Organizowanie szkoleń dla rolników	Aktywizacja mieszkańców
8	Organizowanie kół tematycznych, zagospodarowanie czasu wolnego dla dzieci i młodzieży	Aktywizacja mieszkańców, Profilaktyka
9	Podtrzymywanie aktywnego udziału w życiu mieszkańców, parafii, gminy, lokalnie działających organizacji społecznych	Aktywizacja mieszkańców, Profilaktyka
10	Podjęcie działań w kierunku odpowiedniego oznakowania walorów przyrodniczych miejscowości – wykonanie tabliczek informujących, wyznaczenie nowych tras rowerach, spacerowych	Aktywizacja mieszkańców, Infrastruktura turystyczna i rekreacyjna

11	Organizacja corocznej imprezy promującej miejscowość	Profilaktyka Aktywizacja mieszkańców,
12	Doposażenie i unowocześnienie placu zabaw dla najmłodszych mieszkańców miejscowości	Infrastruktura turystyczna i rekreacyjna
13	Promocja miejscowości: - utworzenie własnej strony internetowej o miejscowości - wydanie folderu promującego Wiktorówko - wykonanie i umiejscowienie na terenie sołectwa planów miejscowości – niezbędnych z punktu widzenia przyjezdnych osób, które nie orientują się w przestrzennym położeniu miejscowości	Aktywizacja mieszkańców, Infrastruktura turystyczna i rekreacyjna

C. Harmonogram wdrażania przedsięwzięć inwestycyjnych i aktywizujących

Mieszkańcy wśród tych z zadań, które uważają za konieczne do osiągnięcia celu priorytetowego, wskazali na projekty typowo inwestycyjne, ale również na takie zadania, które nie wymagają tak znacznego wkładu finansowego.

Wyszczególniono zadania według następujących kryteriów:

- Te, które najbardziej zintegrują mieszkańców
 - Wskazano tutaj na projekty związane z infrastrukturą społeczną ogólnodostępna:
 - § Plac zabaw – doposażenie w nowoczesne urządzenia przeznaczone dla różnych grup wiekowych
 - § Boisko sportowe – wyremontowanie obiektu tak, aby był wielofunkcyjny
 - § Świetlica wiejska – remont, zagospodarowanie terenu przed świetlicą – utworzenie obiektu ogólnodostępnego
- Te, na których mieszkańcom najbardziej zależy
 - Na remoncie i wyposażeniu świetlicy i zagospodarowaniu terenu przyległego
 - Poprawa wizerunku wsi
 - Podniesienie poziomu wykształcenia i świadomości mieszkańców
 - Organizacja imprez promujących miejscowość
- Wskazano na aspekty, które najbardziej przeszkadzają mieszkańcom
 - Podział mieszkańców z uwagi na lokalizację i przynależność do różnych Parafii
 - Brak infrastruktury społecznej o wysokim standardzie
- Te, które najbardziej zmieniają życie mieszkańców
 - Świetlica wiejska
 - Włączenie do działania mieszkańców dotychczas nie angażujących się w życie wsi.

Podczas spotkań mówiono o rzeczach najpilniejszych, które powinny zostać zrealizowane w najbliższych latach i tych, których realizacja z różnych przyczyn powinna nastąpić w kolejnych latach. W ten sposób wyodrębniono zadania, projekty, które ze względu na niski stopień przygotowania do realizacji oraz na ograniczone możliwości finansowe

nie mogą zostać zrealizowane w najbliższych latach. Ich realizacja w związku z tym zakładana jest na kolejne lata. Aby wskazać w jakiej kolejności miejscowość winna się rozwijać, postulowane przez mieszkańców zadania uporządkowano wg hierarchii ważności. Mieszkańcy wśród wymienionych zadań częściowych dokonali rozgraniczenia w ten sposób, że zadania najpilniejsze, najbardziej niezbędne oznaczyli cyfrą 3 – nadając w ten sposób im priorytet najważniejszy. Kolejno cyfry 2 i 1 przydzielano dla zadań, których realizacja może nastąpić w późniejszym terminie.

- Założono, że te z zadań, które zostały opatrzone cyfrą 3 powinny zostać zrealizowane w pierwszym okresie obowiązywania Programu Odnowy Miejscowości tj. do roku 2010.
- Pozostałe z zadań zakłada się zrealizować w drugim okresie Planu (obejmującym lata 2011 - 2016).
- Zadaniem specyficznymi, mającymi przeważnie charakter „miękki” są te z zadań, które powinny być realizowane sposobem ciągłym.

Wyniki debaty wskazujące na ważność zadań dla mieszkańców sołectwa przedstawiono w poniżej przedstawionej tabeli. Wskazano tam na priorytet ważności i Instytucje Odpowiedzialne za wdrożenie poszczególnych działań.

D. Opis planowanych przedsięwzięć wraz z szacunkowym kosztem

Nazwa przedsięwzięcia	Przeznaczenie	Harmonogram	Szacunkowy koszt (zakres kosztów)	Potencjalne źródła finansowania
Uporządkowanie terenów zaniedbanych w miejscowości	Aktywizacja mieszkańców, poprawa ogólnego wyglądu miejscowości	Priorytet 3 – lata 2010-2011	10 000 zł	Urząd Miejski Gminy Łobżenica; praca własna mieszkańców
Remont świetlicy wiejskiej wraz z wyposażeniem i zagospodarowaniem terenu przyległego do miejscowości	Dostosowanie obiektu do potrzeb mieszkańców, poprawa ładu i porządku wokół świetlicy,	Priorytet 3 – lata 2010-2011	60 000 zł	Urząd Miejski Gminy Łobżenica; Europejski Fundusz Rolny na rzecz Rozwoju Obszarów Wiejskich, środki zewnętrzne
Utworzenie boiska sportowego	Infrastruktura przeznaczona dla dzieci, młodzieży, dorosłych mieszkańców z lokalnej społeczności	Priorytet 2 – lata 2012-2013	35 000 zł	Urząd Miejski Gminy Łobżenica, Departament Sportu i Turystyki Urząd Marszałkowski Województwa Wielkopolskiego, Fundusz Sołecki
Zagospodarowanie Stawku w miejscowości	Teren o przeznaczeniu typowo rekreacyjnym, dla mieszkańców miejscowości, poprawa bezpieczeństwa	Priorytet 2 – lata 2012-2013	30 000 zł – 50 000 zł	Urząd Miejski Gminy Łobżenica
Utworzenie placu zabaw dla najmłodszych mieszkańców miejscowości	Mała infrastruktura rekreacyjna przeznaczona dla mieszkańców,	Priorytet 2 – lata 2012-2013	75 000 zł	Urząd Miejski Gminy Łobżenica; Departament Sportu i Turystyki Urząd Marszałkowski Województwa Wielkopolskiego, Fundusz Sołecki
Modernizacja infrastruktury drogowej – wykonanie chodników, wytyczenie ścieżek rowerowych	Przeznaczenie – dla ogółu społeczeństwa; podniesienie jakości życia mieszkańców	Priorytet 1 – lata 2014-2016 – inwencja pilna, ale z uwagi na lokalizację	Brak informacji	Powiat Pilski, Urząd Miejski Gminy Łobżenica

	i bezpieczeństwa, podniesienie walorów turystycznych	wzdłuż drogi powiatowej konieczna do zrealizowania przez Powiat Piłski		
Promocja miejscowości	Przeznaczenie – celem poprawy odbioru miejscowości przez społeczność z zewnątrz	Corocznie w okresie realizacji planu: lata 2010 – 2016	2 000 zł	Urząd Miejski Gminy Łobżenica; Mieszkańcy, Rada Sołecka
Organizowanie kursów kształcenia dla mieszkańców – nt. możliwości pozarolniczych źródeł utrzymania, samozatrudnienia,	Przeznaczenie – zadanie zaplanowane z myślą o mieszkańcach miejscowości	Corocznie w okresie realizacji planu: lata 2010 – 2016	5 000 zł	Urząd Miejski Gminy Łobżenica
Organizacja corocznej imprezy promującej miejscowość	Przeznaczenie – zadanie zaplanowane z myślą o mieszkańcach miejscowości; ma na celu wypromowanie miejscowości poprzez samych mieszkańców	Corocznie w okresie realizacji planu: Lata 2010– 2016	2 000 zł	Urząd Miejski Gminy Łobżenica; Organizacje pozarządowe
Organizowanie kół tematycznych, zagospodarowanie czasu wolnego dla dzieci i młodzieży	Przeznaczenie – zadanie zaplanowane z myślą o mieszkańcach miejscowości	Corocznie w okresie realizacji planu: Lata 2010- 2016	2 000 zł	Urząd Miejski Gminy Łobżenica; Organizacje pozarządowe
Podtrzymywanie aktywnego udziału w życiu mieszkańców, parafii, gminy, lokalnie działających organizacji społecznych	Przeznaczenie – ograniczenie marazmu mieszkańców, zwiększenie zaangażowania mieszkańców w życie społeczne miejscowości	Corocznie w okresie realizacji planu: Lata 2010- 2016	-	Urząd Miejski Gminy Łobżenica; Organizacje pozarządowe ; Fundacje
Organizowanie szkoleń dla rolników	Przeznaczenie – zadanie zaplanowane z myślą o mieszkańcach miejscowości	Corocznie w okresie realizacji planu: Lata 2010– 2016	2 000 zł	Urząd Miejski Gminy Łobżenica; Organizacje pozarządowe

V. Metodologia powstania dokumentu

Planu Odnowy Miejscowości dla Wiktorówka został opracowany z myślą o usystematyzowaniu kierunków rozwoju tej miejscowości. W nim została sformułowana strategia i wizji rozwoju wsi oraz zostały określone sposoby jej realizacji.

Niewątpliwym przyczynkiem do opracowania tego projektu były środki pozyskane z innych miejscowości gminy na rozwój ich obojęt. To uświadomiło mieszkańcom, że wypracowana i realizowana koncepcja rozwoju jest niezmiernym atutem i szansą na rozwój. Dlatego też mieszkańcy na zebraniu wiejskim wystąpili z inicjatywą podjęcia działań celem opracowania planu odnowy miejscowości. Rada Sołecka w tym celu wystąpiła do Urzędu Miejskiego Gminy Łobzenica w wnioskiem o ukierunkowanie w przygotowaniu tego dokumentu. Gmina odpowiadając na wniosek, przekazała sołectwu materiały robocze do prac nad planem odnowy miejscowości. Celem ich wypełnienia zorganizowano zebrania wiejskie, na których to mieszkańcy wspólnie debatowali nad wskazanymi w materiałach zagadnieniami.

Analizowano zasoby sołectwa. Taka wspólna inwentaryzacja dała podstawę do analizy i wskazania korzystnych i niekorzystnych cech wewnętrznych. Analiza SWOT przeprowadzona na zebraniu wiejskim miała za zadanie wskazanie i wychwycenie potencjalnych szans i zagrożeń, które to występując w otoczeniu mogą mieć i mają wpływ na przyszłość miejscowości i na życie mieszkańców.

Zarówno inwentaryzacja jak i przeprowadzona na kolejnym spotkaniu analiza SWOT stały się podstawą do wypracowania przez reprezentatywną grupę mieszkańców wizji rozwoju sołectwa. Wizji, która pokazuje wieś taką, jaką chcieliby mieć mieszkańcy. Szereg problemów, które zauważają mieszkańcy w oparciu o pozytywne walory wsi stały się podstawą do wypracowania kierunków rozwoju. Analiza problemów w formie drzewa problemów, wskazała, jakie cele wieś chce i zamierza osiągnąć. Ich sklasyfikowanie w poszczególne priorytety pokazało, dało obraz tego, co należy zrobić, aby wieś osiągnęła zamierzone cele.

Łącznie celem przygotowania programu rozwoju miejscowości mieszkańcy zbierali się na zebraniach czterokrotnie. Odbywały się w miesiącu wrześniu i październiku – kiedy to grono osób były już po żniwach.

Materiały przekazane przez pracownika Urzędu Miejskiego, pilotującego tworzenie planów strategicznych dla gminy Łobzenica, zostały wypełnione. Na ich podstawie

i zarejestrowanych rozmów mieszkańców powstał plan odnowy miejscowości na lata 2010 - 2016.

Opracowanie graficzne planu powstało przy pomocy Urzędu Miejskiego Gminy Łobżenica.

Zebrała i opracowała Magdalena Gdaniec