

**UCHWAŁA NR XLI/370/22
RADY MIEJSKIEJ W ŁOBŻENICY**

z dnia 29 kwietnia 2022 r.

w sprawie miejscowego planu zagospodarowania przestrzennego wsi Dębno dla fragmentów działek nr 21/1 i 21/7

Na podstawie art. 18 ust. 2 pkt 5 ustawy z dnia 8 marca 1990 r. o samorządzie gminnym (Dz. U. z 2022 r. poz. 559 ze zm.) oraz art. 20 ust. 1 ustawy z dnia 27 marca 2003 r. o planowaniu i zagospodarowaniu przestrzennym (Dz. U. z 2022 r. poz. 503) Rada Miejska w Łobżenicy uchwala, co następuje:

§ 1. 1. Uchwala się „Miejscowy plan zagospodarowania przestrzennego wsi Dębno dla fragmentów działek nr 21/1 i 21/7”, zwany dalej „planem”, po stwierdzeniu, że nie narusza on ustaleń Studium uwarunkowań i kierunków zagospodarowania przestrzennego gminy Łobżenica – uchwalonego Uchwałą nr XLVI/378/18 Rady Miejskiej w Łobżenicy z dnia 22 czerwca 2018 r.

2. Załączniki do planu stanowią:

- 1) załącznik nr 1 – załącznik graficzny, zwany dalej „rysunkiem”;
- 2) załącznik nr 2 – rozstrzygnięcie Rady Miejskiej w Łobżenicy o sposobie rozpatrzenia uwag wniesionych do wyłożonego do publicznego wglądu projektu planu;
- 3) załącznik nr 3 – rozstrzygnięcie Rady Miejskiej w Łobżenicy o sposobie realizacji inwestycji z zakresu infrastruktury technicznej, które należą do zadań własnych gminy, oraz o zasadach ich finansowania, zgodnie z przepisami o finansach publicznych;
- 4) załącznik nr 4 – zbiór danych przestrzennych stworzonych dla miejscowego planu zagospodarowania przestrzennego.

3. Granice obszaru objętego planem określone są na rysunku oraz w załączniku nr 4.

§ 2. Ilekroć w niniejszej uchwale jest mowa o:

- 1) dachu płaskim – należy przez to rozumieć dach o kącie nachylenia połaci dachowych do 12°;
- 2) działce budowlanej – należy przez to rozumieć pojęcie działki budowlanej zdefiniowane w przepisach o planowaniu i zagospodarowaniu przestrzennym;
- 3) nieprzekraczalnej linii zabudowy – należy przez to rozumieć linię wyznaczającą minimalną odległość, w której można lokalizować budynki od strony terenów dróg;
- 4) powierzchni zabudowy – należy przez to rozumieć łączną powierzchnię terenu wyznaczoną przez rzut prostokątny nadziemnych zewnętrznych ścian wszystkich budynków w stanie wykończonym na powierzchnię działki budowlanej;
- 5) terenie – należy przez to rozumieć obszar o określonym przeznaczeniu i zasadach zagospodarowania, wyznaczony na rysunku liniami rozgraniczającymi.

§ 3. Na objętym planem miejscowym ustala się następujące przeznaczenie terenów:

- 1) teren parkingów i garaży, oznaczony symbolem KP;
- 2) teren zieleni, oznaczony symbolem Z.

§ 4. 1. W zakresie zasad ochrony i kształtowania ładu przestrzennego oraz wymagań wynikających z potrzeb kształtowania przestrzeni publicznych ustala się lokalizację budynków, o określonych w planie parametrach, zgodnie z nieprzekraczalnymi liniami zabudowy oraz przepisami odrębnymi, przy czym:

- 1) okapy i gzymsy, mogą wykraczać poza linie zabudowy o nie więcej niż 0,8 m;
- 2) zadaszenia wejściowe, mogą wykraczać poza linie zabudowy o nie więcej niż 1,5 m.

2. Dopuszcza się:

- 1) lokalizację:
 - a) urządzeń budowlanych, związanych z obiektami budowlanymi, sytuowanymi na terenie,
 - b) dojeżdż i dojazdów;
- 2) roboty budowlane w odniesieniu do obiektów, o których mowa w ust. 1 oraz pozostałych obiektów budowlanych lokalizowanych na podstawie planu, z zastrzeżeniem pkt 3;
- 3) dla istniejących w chwili uchwalenia planu budynków:
 - a) rozbudowę tych budynków z możliwością zachowania istniejącej wysokości i geometrii dachów przy jednoczesnym dostosowaniu pozostałych parametrów i wymagań do ustaleń planu, z zastrzeżeniem lit. c,
 - b) rozbudowę tych budynków wykraczających poza linie zabudowy, wyłącznie zgodnie z tymi liniami i pozostałymi ustaleniami planu, zastrzeżeniem lit. a i lit. c,
 - c) nadbudowę tych budynków wyłącznie zgodnie z ustaleniami planu,
 - d) wyłącznie przebudowę tych budynków w przypadku:
 - gdy przekroczone są wskaźniki intensywności zabudowy lub powierzchni zabudowy,
 - gdy niedotrzymane są wskaźniki powierzchni terenu biologicznie czynnego na działkach budowlanych,
 - zachowania funkcji budynków, która nie jest zgodna z planem, bez możliwości zwiększenia powierzchni użytkowej dla tej funkcji;
- 4) dowolną powierzchnię i dowolną geometrię działek związanych z realizacją urządzeń infrastruktury technicznej i komunikacyjnej oraz w celu regulacji granic działek.

3. Zakazuje się lokalizacji konstrukcji imitujących dach stromy na elewacjach budynków.

§ 5. 1. W zakresie zasad ochrony środowiska, przyrody, krajobrazu oraz zasad kształtowania krajobrazu ustala się:

- 1) gromadzenie odpadów, w miejscach do tego przeznaczonych na terenie działki budowlanej oraz dalsze ich zagospodarowanie zgodne z przepisami odrębnymi;
- 2) zagospodarowanie zielenią wszystkich nieutwardzonych powierzchni terenu;
- 3) możliwość zagospodarowania mas ziemnych powstałych wskutek prowadzenia robót budowlanych na terenie inwestycji.

2. Zakazuje się lokalizacji przedsięwzięć mogących zawsze znacząco i potencjalnie znacząco oddziaływać na środowisko za wyjątkiem inwestycji celu publicznego.

§ 6. W zakresie zasad ochrony dziedzictwa kulturowego i zabytków, w tym krajobrazów kulturowych oraz dóbr kultury współczesnej nie podejmuje się ustaleń.

§ 7. W zakresie granic i sposobów zagospodarowania terenów lub obiektów podlegających ochronie, ustalonych na podstawie odrębnych przepisów, terenów górniczych, a także obszarów szczególnego zagrożenia powodzią, obszarów osuwania się mas ziemnych, krajobrazów priorytetowych określonych w audycie krajobrazowym oraz w planach zagospodarowania przestrzennego województwa nie podejmuje się ustaleń.

§ 8. W zakresie szczegółowych warunków scalania i podziału nieruchomości nie podejmuje się ustaleń.

§ 9. W zakresie szczególnych warunków zagospodarowania terenów oraz ograniczeń w ich użytkowaniu, w tym zakazu zabudowy ustala się uwzględnienie przepisów odrębnych w zakresie ograniczeń wynikających z lokalizacji urządzeń infrastruktury technicznej, w szczególności pasów terenu ochronnego dla napowietrznych linii elektroenergetycznych nn 0,4 kV o szerokości 3,0 m na każdą stronę od osi linii, w których obowiązuje szerokość pasa wycinki podstawowej na trasie linii i lokalizacja obiektów budowlanych uzależniona jest od warunków określonych w przepisach odrębnych, a w szczególności obowiązuje zakaz sadzenia roślinności wysokiej i o rozbudowanym systemie korzeniowym, przy czym ustalenie obowiązuje do czasu skablowania lub likwidacji linii.

§ 10. 1. W zakresie modernizacji, rozbudowy i budowy systemów infrastruktury technicznej ustala się:

- 1) możliwość zagospodarowania wód opadowych i roztopowych na terenie nieruchomości, bądź odprowadzenie ich do kanalizacji deszczowej w przypadkach określonych w przepisach odrębnych;
- 2) zaopatrzenie w wodę, z urządzeń wodociągowych, zgodnie z przepisami odrębnymi;
- 3) zasilanie w energię elektryczną z urządzeń elektroenergetycznych zgodnie z przepisami odrębnymi z zastrzeżeniem ust. 2 pkt 3;
- 4) dopuszczenie lokalizacji stacji transformatorowych.

2. Dopuszcza się:

- 1) roboty budowlane w zakresie urządzeń infrastruktury technicznej i obiektów budowlanych związanych z infrastrukturą techniczną;
- 2) realizację rozwiązań pozwalających na retencjonowanie wód opadowych i roztopowych na terenie nieruchomości i rozwiązań opóźniających spływ wód opadowych, w szczególności zbiorniki na deszczówkę, np. beczki, studnie chłonne, oczka wodne, zielone dachy, ogrody deszczowe: ogrody z roślinnością oczyszczającą wodę i wiążącą wodę na długo w glebie;
- 3) lokalizację urządzeń infrastruktury technicznej i obiektów budowlanych związanych z infrastrukturą techniczną, w tym urządzeń wytwarzających energię z odnawialnych źródeł energii o mocy do 100 kW, z wyłączeniem elektrowni wiatrowych i biogazowni.

§ 11. W zakresie modernizacji, rozbudowy i budowy systemów komunikacji ustala się obsługę komunikacyjną terenu z drogi publicznej położonej poza granicą planu.

§ 12. W zakresie sposobu i terminu tymczasowego zagospodarowania, urządzania i użytkowania terenów nie podejmuje się ustaleń.

§ 13. Ustala się stawkę służącą naliczeniu jednorazowych opłat, o jakich mowa w art. 36 ust. 4 ustawy o planowaniu i zagospodarowaniu przestrzennym, w wysokości 30 %.

§ 14. 1. W zakresie zasad kształtowania zabudowy oraz wskaźników zagospodarowania terenu parkingów i garaży, oznaczonego symbolem KP, ustala się możliwość lokalizacji na działce budowlanej:

- 1) garaży, w tym w formie zabudowy zblokowanej, szeregowej;
- 2) stanowisk postojowych.

2. Ustala się następujące zasady zabudowy i zagospodarowania działek budowlanych:

- 1) dachy płaskie;
- 2) wysokość garaży nie większą niż 4,0 m;
- 3) powierzchnię zabudowy nie większą niż 40% powierzchni działki budowlanej;
- 4) intensywność zabudowy od 0 do 0,4;
- 5) powierzchnię terenu biologicznie czynnego nie mniejszą niż 10% powierzchni działki budowlanej.

§ 15. 1. W zakresie zasad kształtowania wskaźników zagospodarowania terenu zieleni, oznaczonego symbolem Z ustala się:

- 1) zachowanie i użytkowanie terenów zieleni, w tym możliwość realizacji nowych nasadzeń;
- 2) zachowanie zieleni wysokiej, z dopuszczeniem zabiegów pielęgnacyjnych i prac związanych z zapewnieniem bezpieczeństwa ludzi i mienia.

2. Zakazuje się lokalizacji budynków i stanowisk postojowych.

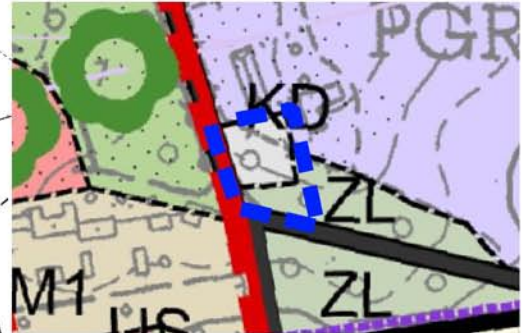
§ 16. Wykonanie niniejszej uchwały powierza się Burmistrzowi Łobzenicy.

§ 17. Uchwała wchodzi w życie po upływie 14 dni od daty jej ogłoszenia w Dzienniku Urzędowym Województwa Wielkopolskiego.

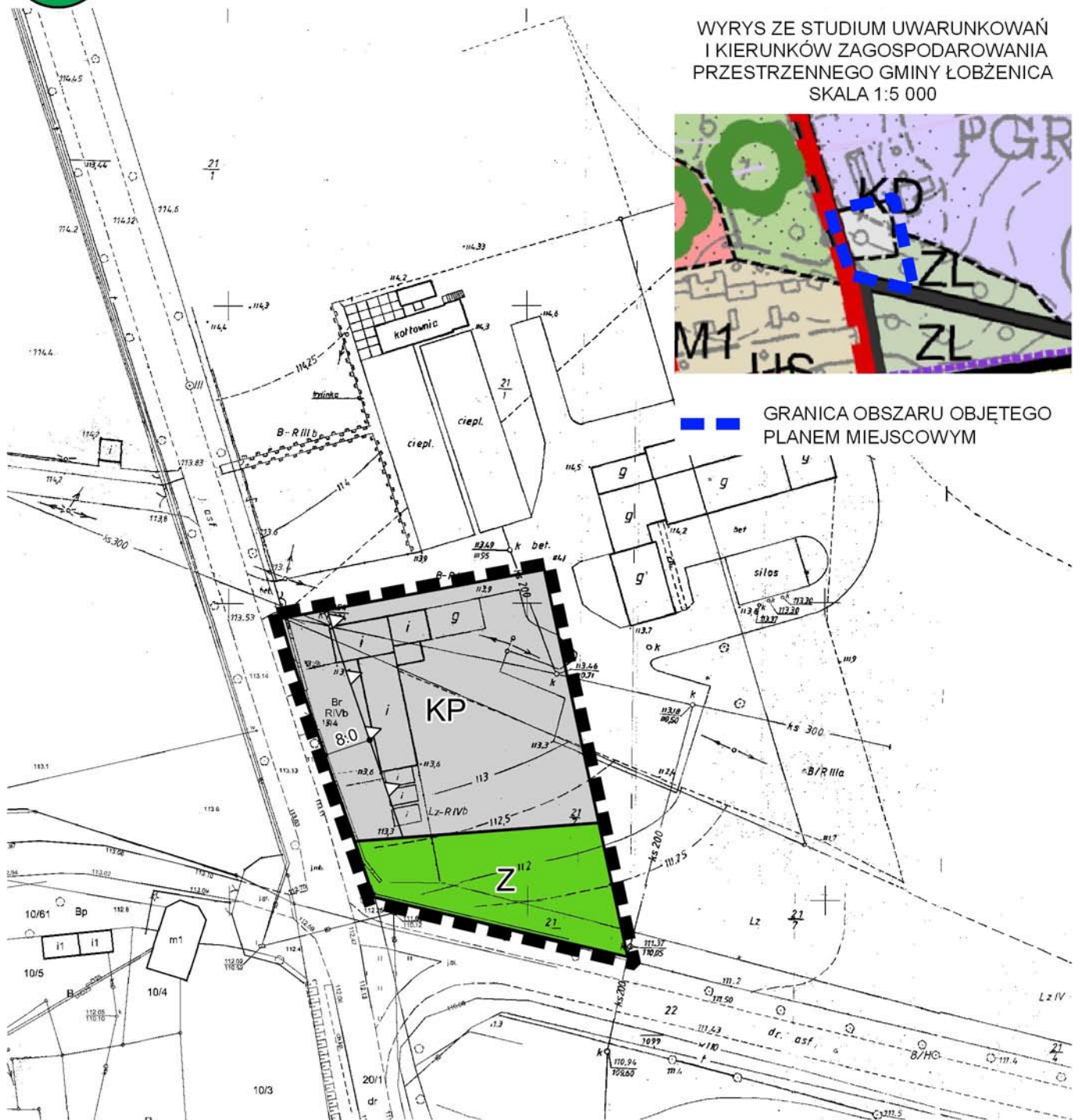


MIEJSCOWY PLAN ZAGOSPODAROWANIA PRZESTRZENNEGO WSI DĘBNO DLA FRAGMENTÓW DZIAŁEK NR 21/1 I 21/7

WYRYS ZE STUDYUM UWARUNKOWAŃ
 I KIERUNKÓW ZAGOSPODAROWANIA
 PRZESTRZENNEGO GMINY ŁOBŻENICA
 SKALA 1:5 000



GRANICA OBSZARU OBJĘTEGO
 PLANEM MIEJSCOWYM



OZNACZENIA:



GRANICA OBSZARU OBJĘTEGO PLANEM MIEJSCOWYM



LINIE ROZGRANICZAJĄCE TERENY O RÓŻNYM PRZEZNACZENIU
 LUB RÓŻNYCH ZASADACH ZAGOSPODAROWANIA



NIEPRZEKACZALNE LINIE ZABUDOWY

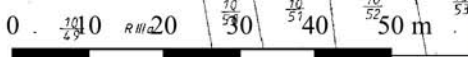


TEREN PARKINGÓW I GARAŻY



TEREN ZIELENI

SKALA 1:1000



Załącznik Nr 2 do uchwały Nr XLI/370/22

Rady Miejskiej w Łobżenicy

z dnia 29 kwietnia 2022 r.

Rozstrzygnięcie Rady Miejskiej w Łobżenicy o sposobie rozpatrzenia uwag wniesionych do wyłożonego do publicznego wglądu projektu planu

Na podstawie art. 20 ust. 1 ustawy z dnia 27 marca 2003 r. o planowaniu i zagospodarowaniu przestrzennym (Dz. U. z 2022 r. poz. 503) Rada Miejska w Łobżenicy nie rozstrzyga o sposobie rozpatrzenia uwag wniesionych do wyłożonego do publicznego wglądu projektu „Miejscowego planu zagospodarowania przestrzennego wsi Dębno dla fragmentów działek nr 21/1 i 21/7” ze względu na to, że żadne uwagi nie zostały wniesione.

Załącznik Nr 3 do uchwały Nr XLI/370/22
Rady Miejskiej w Łobżenicy
z dnia 29 kwietnia 2022 r.

ROZSTRZYGNIECIE
Rady Miejskiej w Łobżenicy
o sposobie realizacji zapisanych w zmianie planu inwestycji z zakresu infrastruktury technicznej, które
należą do zadań własnych gminy oraz zasadach ich finansowania

Na podstawie art. 20 ust. 1 ustawy z dnia 27 marca 2003 r. o planowaniu i zagospodarowaniu przestrzennym (Dz. U. z 2022 r. poz. 503), Rada Miejska w Łobżenicy rozstrzyga, co następuje:

1. Przedmiotowy plan nie przewiduje realizacji inwestycji z zakresu infrastruktury technicznej, które byłyby finansowane z budżetu gminy, należące do zadań własnych gminy, jednak w przypadku konieczności realizacji takich inwestycji, będą one przebiegały zgodnie z poniższymi ustaleniami.

2. Zadania w zakresie infrastruktury technicznej prowadzić będą właściwe jednostki gminne i przedsiębiorstwa w kompetencji których leży rozwój sieci: wodociągowej, docelowo kanalizacji sanitarnej, deszczowej, energetycznej, gazowej, zgodnie z przepisami odrębnymi.

3. Zadania w zakresie gospodarki odpadami realizowane będą zgodnie z miejscowym planem zagospodarowania przestrzennego na podstawie przepisów odrębnych.

4. Określenie terminów i zasad realizacji:

- 1) realizacja inwestycji przebiegać będzie zgodnie z obowiązującymi przepisami, w tym prawa budowlanego, o zamówieniach publicznych, o samorządzie gminnym, gospodarce komunalnej, ochronie środowiska,
- 2) inwestycje z zakresu przesyłania i dystrybucji paliw gazowych i energii elektrycznej realizowane i finansowane będą w sposób określony zgodnie z obowiązującymi przepisami (Prawo energetyczne),
- 3) realizacja i finansowanie inwestycji w zakresie budowy docelowej kanalizacji sanitarnej, deszczowej i sieci wodociągowej realizowane będzie według zasad przyjętych przy konstruowaniu Wieloletniego Planu Inwestycyjnego lub na podstawie porozumienia z innymi podmiotami.
- 4) inwestycje realizowane mogą być etapowo w zależności od wielkości środków przeznaczonych na inwestycje.

5. Zasady finansowania inwestycji z zakresu infrastruktury technicznej określonych w planie. Finansowanie inwestycji będzie odbywać się poprzez:

- 1) wydatki z budżetu gminy,
 - 2) współfinansowanie środkami zewnętrznymi, poprzez budżet gminy – w ramach m.in.:
 - a) dotacji unijnych,
 - b) dotacji samorządu województwa,
 - c) dotacji i pożyczek z funduszy celowych,
 - d) kredytów i pożyczek bankowych,
 - e) innych środków zewnętrznych.
 - 3) udział inwestorów w finansowaniu w ramach porozumień o charakterze cywilno – prawnym lub w formie partnerstwa publiczno – prywatnego – „PPP”, a także właścicieli nieruchomości.
6. Wykonanie finansowania inwestycji powierza się Burmistrzowi Łobżenicy.

Załącznik Nr 4 do uchwały Nr XLI/370/22

Rady Miejskiej w Łobżenicy

z dnia 29 kwietnia 2022 r.

Dane przestrzenne, o których mowa w art. 67a ustawy z dnia 27 marca 2003 r. o planowaniu i zagospodarowaniu przestrzennym

Dane przestrzenne, o których mowa w art. 67a ustawy z dnia 27 marca 2003 r. o planowaniu i zagospodarowaniu przestrzennym (Dz. U. z 2022 r. poz. 503), utworzone dla miejscowego planu zagospodarowania przestrzennego wsi Dębno dla fragmentów działek nr 21/1 i 21/7, dostępne są pod adresem:

<http://bip.lobzenica.pl/?a=8071>

**Uzasadnienie do Uchwały Nr XLI/370/22
Rady Miejskiej w Łobżenicy
z dnia 29 kwietnia r.**

Uchwałą nr XV/147/20 z dnia 31 stycznia 2020 r. Rada Miejska w Łobżenicy przystąpiła do sporządzenia miejscowego planu zagospodarowania przestrzennego wsi Dębno dla fragmentów działek nr 21/1 i 21/7.

Zgodnie z art. 15 ust. 1 ustawy z dnia 27 marca 2003 r. o planowaniu i zagospodarowaniu przestrzennym uzasadnienie winno zawierać:

- 1) sposób realizacji wymogów wynikających z art. 1 ust. 2-4 w/w ustawy;
- 2) zgodność z wynikami analizy, o której mowa w art. 32 ust. 1 w/w ustawy, wraz z datą uchwały rady gminy, o której mowa w art. 32 ust. 2;
- 3) wpływ na finanse publiczne, w tym budżet gminy.

Obszar objęty planem miejscowym obejmuje powierzchnię ok. 0,25 ha. W obowiązującym Studium uwarunkowań i kierunków zagospodarowania przestrzennego gminy Łobżenica (uchwała nr XLVI/378/18 Rady Miejskiej w Łobżenicy z dnia 22 czerwca 2018 r.) obszar proponowany do objęcia miejscowym planem obejmuje teren oznaczony symbolami KD – tereny infrastruktury komunikacyjnej, w tym parkingi publiczne, gdzie ustala się realizację obiektów i urządzeń związanych infrastrukturą transportową wraz z niezbędną infrastrukturą techniczną, w tym parkingi publiczne oraz Z – gdzie ustala się teren zieleni.

Przedmiotowy obszar jest objęty obowiązującym miejscowym planem zagospodarowania przestrzennego gminy Łobżenica (uchwała nr XXVI/263/01 Rady Miejskiej w Łobżenicy z dnia 27.04.2001 r. w sprawie zmiany miejscowego planu zagospodarowania przestrzennego Gminy Łobżenica, opublikowana w Dz. Urz. Woj. Wlkp. Nr 64 z dnia 7 czerwca 2001 r.). W obowiązującym planie miejscowym, teren przeznaczony jest częściowo pod zabudowę usługowo – produkcyjną, a częściowo pod tereny z zakazem zabudowy.

Obszar objęty planem miejscowym nie narusza ustaleń obowiązującego studium i obejmuje teren parkingów i garaży (KP) oraz teren zieleni (Z), co jest zgodne z przyjętym kierunkiem zagospodarowania. Teren zieleni jest obszarem zagospodarowanym zielenią wysoką i zgodnie z zapisami studium „dopuszcza się ustalenie w planie miejscowym przeznaczenia terenu zgodnego z dotychczasowym użytkowaniem i zagospodarowaniem niezależnie od kierunku przeznaczenia w Studium”.

Plan miejscowy obejmuje tereny częściowo zabudowane. Celem planu jest m.in. umożliwienie przejścia terenu zabudowanego garażami przez osoby fizyczne. Grunty klasy Br-RIIIa objęte są obowiązującym miejscowym planem zagospodarowania przestrzennego, przeznaczającym je pod tereny produkcyjno-usługowe, zatem nie jest wymagana zgoda Ministra Rolnictwa i Rozwoju Wsi na zmianę przeznaczenia tych gruntów na cele nierolnicze.

W ramach sporządzonego projektu planu miejscowego uwzględniono wymagania ładu przestrzennego, w tym urbanistyki i architektury w odniesieniu do obszaru poprzez zapisy dotyczące gabarytów obiektów budowlanych. Zapisy planu pozwalają na zachowanie walorów krajobrazowych terenu, uwzględniając wymogi ochrony środowiska oraz ochrony krajobrazu kulturowego. Uniwersalne projektowanie uwzględniono w projekcie planu adekwatnie do przeznaczeń terenów i zakresu możliwych ustaleń miejscowego planu zagospodarowania przestrzennego. Wszelkie obiekty budowlane będą projektowane zgodnie z przepisami techniczno-budowlanymi określonymi w przepisach nadrzędnych w stosunku do planu.

Obszar planu położony jest przy drogach publicznych (droga powiatowa). Ustalenia planu mogą generować zwiększenie transportochłonności układu przestrzennego z uwagi na rozwój zabudowy garażowej. Wybór lokalizacji przedsięwzięcia podyktowany był stanem własności terenu, istniejącym zagospodarowaniem, a także dogodnymi warunkami komunikacyjnymi – istniejący układ dróg jest wystarczający dla spełnienia potrzeb związanych z funkcjonowaniem planowanej zabudowy.

Na obszarze planu przewidziana jest możliwość prowadzenia infrastruktury technicznej. W ten sposób zrealizowane zostały potrzeby w zakresie rozwoju infrastruktury technicznej przy uwzględnieniu przebiegu istniejących sieci uzbrojenia terenu oraz określeniu zasad ich modernizacji, przebudowy i rozbudowy.

Z prognozy oddziaływania na środowisko wynika, że realizacja ustaleń planu nie doprowadzi do zmian hydrogeologicznych na terenie planu i na terenach sąsiednich, nie spowoduje znaczących i niekorzystnych zmian w szacie roślinnej i pokrywie glebowej.

Na przedmiotowym obszarze nie występują obiekty wpisane do rejestru zabytków i gminnej ewidencji zabytków, stąd też plan miejscowy nie podejmuje ustaleń w tym zakresie.

Potrzeby obronności i bezpieczeństwa państwa uwzględniono poprzez rozpatrzenie wniosków złożonych do planu, a w następnym etapie poprzez uzgodnienie projektu planu miejscowego z właściwymi organami zajmującymi się obronnością i bezpieczeństwem państwa.

Z uwagi na granice obszaru opracowania, które obejmują jedną wspólnie zagospodarowaną nieruchomość, odstąpiono w uchwale od ustalenia szczegółowych zasad i warunków scalania i podziału nieruchomości.

Wymóg udziału społeczeństwa zrealizowano poprzez ogłoszenie o możliwości składania wniosków do planu, a w następnym etapie poprzez ogłoszenie o wyłożeniu projektu planu do publicznego wglądu i przeprowadzeniu dyskusji publicznej oraz możliwości składania uwag (żadne uwagi nie wpłynęły).

Przy sporządzaniu planu miejscowego wzięto pod uwagę potrzeby interesu publicznego oraz interesu prywatnego. W toku sporządzania planu miejscowego przeanalizowano wnioski organów i instytucji. Burmistrz Łobzenicy zapewnił udział społeczeństwa w procedurze planistycznej poprzez wyłożenie projektu planu do publicznego wglądu oraz dyskusję publiczną nad jego rozwiązaniami.

Należy stwierdzić, że zapisy niniejszego planu wykazują zgodność z wynikami analizy zatwierdzonej uchwałą Nr V/38/15 Rady Miejskiej W Łobzenicy z dnia 27 marca 2015 r. w sprawie oceny aktualności studium uwarunkowań i kierunków zagospodarowania przestrzennego Gminy Łobzenica oraz miejscowych planów zagospodarowania przestrzennego, gdzie stwierdzono częściową aktualność planów miejscowych. Do zmiany planu obowiązującego przystąpiono zgodnie ze złożonym wnioskiem właściciela terenu. Planowane inwestycje i zbycie nieruchomości nie mogą być w pełni zrealizowane na podstawie obowiązującego planu miejscowego.

Wpływy z podatków od nieruchomości wzrosną w przypadku zagospodarowania terenów objętych planem miejscowym. Dochody gminy mogą wynikać również z wpływu z podatku od czynności cywilno - prawnych. Nie przewiduje się wydatków związanych z realizacją zadań własnych gminy.

W związku z powyższym przyjęcie uchwały jest uzasadnione.